

***Jaarrapportage 2020***  
***conform Artikel 3.12 Wet natuurbescherming***



***Faunabeheereenheid Limburg***

## Inhoudsopgave

	Pagina
<b>Inleiding</b>	<b>4</b>
<b>Toelichting</b>	<b>4</b>
<b>Overzicht ontheffingen</b>	<b>6</b>
<i>Overzicht Aangevraagde Ontheffingen, Verleende toestemmingen (Machtigingen), Rapportages en Meldingen</i>	6
<b>Toegekende Aanvragen Ontheffingen Binnen Faunabeheerplan – Overzicht 2020</b>	<b>7</b>
<b>A) Rapportage 2020: Gebruik Provinciale Ontheffingen 2020</b>	<b>8</b>
1. Brandgans	9
2. Grauwe Gans	12
3. Kolgans	18
4. Kauw	21
5. Roek	23
6. Zwarte Kraai	25
7. Spreeuw	28
8. Verwilderde duif	31
9. Ree	32
9.a Ree (Populatiebeheer)	32
9.b Ree (Overige belangen)	36
10. Edelhert	37
11. Damhert	38
12. Wild Zwijn	39
12.a Wild Zwijn: Basisontheffing Buiten Leefgebieden	39
12.b Wild Zwijn: Ontheffing Gecoördineerd beheer Buiten Leefgebieden	39
12.c Wild Zwijn: 1:1 Drukjachtontheffing Buiten Leefgebieden	44
12.d Wild Zwijn: 6:6 Bewegingsjachtontheffing Buiten Leefgebieden	45
12.e Wild Zwijn: vangkooi buiten leefgebied	45
12.f Wild Zwijn: Leefgebied (Populatiebeheer)	45
13. Haas	47
14. Konijn	48
14.a Konijn Gewasschade	48
14.b Konijn: <40 hectare	48
14.c Konijn: Sportvelden en industrieterreinen	49
14.d Konijn: Dijklichamen & Industrieterreinen	49
14.e Konijn: Begraafplaatsen	50
14.f Konijn: Overkoepelend Graafactiviteiten	50
15. Bever	52
16. Overige Knaagdieren	55
16.a Bruine rat, zwarte rat en huismuis	55
16.b Rodenator Mol en Bruine rat	58
17. Vos	59
17.a Vos: ontheffing ter bescherming van Hamsterpopulatie	59
17.b Vos: ontheffing ter bescherming van Weidevogels	59
17.c Vos: ontheffing ter bescherming van Bedrijfsmatig Vee	60
17.d Vos: ontheffing ter bescherming van Hobbyvee	60
17.e Vos: ontheffing ter bescherming van Patrijzen	61

17.f Vos: sport-, recreatie- en evenemententerreinen	62
17.g Vos: dijklichamen & industrieterreinen	62
17.h Vos: Begraafplaatsen	62
18. Das	68
19. Steenmarter	70
20. Wasbeer	71
21. Overig	72
21.a 40 ha Lijnvormige elementen	72
21.b Terreinen gelegen binnen de bebouwde kom	72
<b>B) Rapportage 2020 Gebruik Provinciale Opdracht (PO):</b>	<b>73</b>
<b>Exoten &amp; Verwilderde Dieren</b>	<b>73</b>
<b>C) Rapportage Landelijke Vrijstellingen (LV) Limburg 2020</b>	<b>76</b>
<b>D) Rapportage Benuttingsjacht Wildsoorten (WS) 2020-2021</b>	<b>82</b>
<b>E) Monitoring 2020-2021</b>	<b>88</b>
Overzichten	88
1. Telgegevens Voorjaargestelling Watervogels deel I – 4 april 2020	90
2. Telgegevens Voorjaargestelling Watervogels deel II – 4 april 2020	91
3. Telgegevens Voorjaargestelling Kraaiachtigen & Duiven – 4 april 2020	92
4. Waarnemingen Overige Zoogdieren 2020	93
5. Telgegevens Zomertelling Ganzen – 18 juli 2020	94
6. Telgegevens Reewild maart - april 2020	95
7. Telgegevens Wild Zwijn Leefgebied De Meinweg – 2020	96
<b>F) Aanrijdingen</b>	<b>97</b>
1. Hoefdieren	97
2. Aanrijdingen Ree	97
3. Aanrijdingen Wild Zwijn	98
4. Aanrijdingen Damhert	99
<b>G) Cijfers faunaschade Limburg 2020 (BIJ12 / Faunazaken)</b>	<b>100</b>

## Inleiding

Jaarlijks dient de Faunabeheereenheid Limburg (FBE Limburg) aan de provincie te rapporteren in welke mate handelingen zijn uitgevoerd op basis van de aan de FBE Limburg verleende ontheffingen, welke zijn verleend op basis van het goedgekeurde Faunabeheerplan (FBP). Deze rapportageplicht is vastgelegd in artikel 3.12 van de Wet natuurbescherming (Wnb). Rapportage vindt grotendeels plaats op basis van melding in het digitale ontheffingensysteem FRS / SRS, en deels via e-mail of schriftelijke post. Middels deze Jaarrapportage voldoet de FBE Limburg aan deze verplichting.

Daarnaast is er ook een rapportageplicht voor het melden van het aantal gedode dieren op basis van de Benuttingsjacht op Wildsoorten, Vrijstellingen en/of Aanwijzingen (bijvoorbeeld voor Exoten & Verwilderde Dieren), welke ook via de FBE Limburg dienen te lopen.


Tenslotte worden in het kader van monitoring van diverse diersoorten telgegevens verzameld, deze worden ook in deze rapportage weergegeven.

Op verzoek van Provinciale Staten Limburg worden sinds de Jaarrapportage 2016 ook historische schadecijfers per diersoort (voor zover beschikbaar via de database van BIJ 12 / Unit Faunazaken) opgenomen. Deze cijfers staan vermeld per jaar van melding, waardoor soms de bedragen van Jaarrapport tot Jaarrapport iets veranderen, afhankelijk van wanneer de schade uiteindelijk definitief wordt getaxeerd. Aan deze cijfers wordt in de Jaarrapportage geen nadere duiding gegeven, dit zal plaatsvinden in het Faunabeheerplan.

Wettelijke eisen worden er niet gesteld aan de rapportage. De FBE Limburg geeft er echter de voorkeur aan om zo ruim mogelijk informatie aan te leveren zonder daarbij echter inzicht te geven in privacygevoelige gegevens van individuele gebruikers.

Het beheerjaar van de FBE Limburg loopt in de regel van 1 januari tot en met 31 december, maar voor sommige soorten is dit afwijkend, dit wordt dan aldaar vermeld.

Namens het bestuur van de Faunabeheereenheid Limburg



Drs. A.F.M. Melissen

Ambtelijk Secretaris FBE Limburg



## **Toelichting**

De ontheffingen op basis van het goedgekeurde Faunabeheerplan zijn op voorhand door de Provincie aan de FBE Limburg verleend, en worden middels Machtigingen doorgeschreven naar de gebruikers (Wildbeheereenheden en/of individuele gebruikers).

Deze jaarrapportage bestaat uit meerdere delen, omdat hierin naast het gebruik van de ontheffingen ook gegevens over het aantal gedode dieren op basis van de Jacht op Wildsoorten, Vrijstellingen, Opdrachten én Tellingen zijn opgenomen. Het betreft ten aanzien van de tellingen die gegevens voor zover ze beschikbaar waren zoals verzameld in de Voorjaartelling, Zomertelling Ganzen en de monitorings-tellingen populatiebeheer (Ree & Wild Zwijn).

Naast de zaken die geregeld kunnen worden met de ontheffingen op voorhand kunnen er ook gevallen zijn waar het Faunabeheerplan nog niet in voorziet. Deze ontheffingen worden aanvullend aangevraagd door de FBE Limburg bij de Provincie. Aanvullende ontheffingaanvragen lopen via de FBE Limburg. Eventuele verleningen van ontheffingen vinden dan plaats op naam van de FBE Limburg, die deze weer doorschrijft naar de aanvrager. Voordeel hiervan is een voorcontrole op de volledigheid van de aanvragen, en een duidelijk inzicht in de problemen waarvoor buiten hetgeen geregeld is in het Faunabeheerplan nog behoefte bestaat. De meeste zaken zijn inmiddels zoveel mogelijk opgenomen in het nieuwe Faunabeheerplan.

Het opnemen in het Faunabeheerplan heeft het voordeel dat bij plotseling onverwacht optredende schadeproblemen niet eerst het tijdrovende traject van Aanvraag en Toestemming Provincie hoeft te worden doorlopen, maar direct slagvaardig begonnen kan worden met het voorkómen van schadeverergering. Soms worden door grondgebruikers ontheffingen aangevraagd omdat dit een verplichting is om voor tegemoetkoming in de schade door het Faunazaken in aanmerking te komen. Bij enkele diersoorten verstrekt de Provincie deze aangevraagde ontheffingen nooit (bijvoorbeeld Holenduiven) omdat dit niet als passend binnen het vigerende provinciale beleid wordt gezien. In 2009 is afgesproken dat in het kader van efficiëntie dergelijke aanvragen door de FBE Limburg zullen worden afgehandeld, en er geen kansloze aanvragen meer worden ingediend die toch afgewezen zouden worden. Deze afhandeling door de FBE Limburg wordt door het BIJ12 / Unit Faunazaken erkend in het kader van de afwikkeling van tegemoetkomingen in de schade.

In 2009 is op verzoek van en aanvraag door de FBE Limburg een Aanwijzing ex Art. 67 FF-wet door de provincie Limburg van kracht geworden om het beperken van de schade door specifieke diersoorten met het geweer en/of kastval mogelijk te maken. Hieraan gekoppeld is een rapportageverplichting, welke ook via de FBE Limburg loopt. Het betreft een aanwijzing voor 2 diersoorten.

Met de ingang van de Wet natuurbescherming worden ook gegevens over genomen maatregelen en/of het aantal gedode dieren op basis van de Jacht op Wildsoorten, Vrijstellingen en Opdrachten in de Jaarrapportage gepubliceerd.

## Overzicht ontheffingen

Gewerkt is in het algemeen met rapportages over het kalenderjaar (periode 1-1 t/m 31-12). Voor sommige soorten loopt de rapportageperiode echter afwijkend, en is er sprake van rapportage na afloop van een gebruikelijk beheerseizoen. Ontheffingen zijn hierop wat de voorwaarden betreft ook ingesteld wat rapportagetermijn betreft. Per diersoort is vermeld welke rapportageperiode is gebruikt. De rapportage Reewild bijvoorbeeld loopt over de periode 1 april - 31 maart, daarom worden daar voor zover beschikbaar - zowel de gegevens van 2019-2020 als 2020-2021 vermeld.

### Overzicht Aangevraagde Ontheffingen, Verleende toestemmingen (Machtigingen), Rapportages en Meldingen

	<i>Aantal</i>
Bij GS ingediende aanvragen voor een ontheffing ex art. 3.1, 3.2 en 3.17 van de Wnb:	<b>42</b>
<i>Waarvan toegewezen:</i>	12
<i>Waarvan afgewezen (o.a. soorten waarvoor provincie geen ontheffing verleent):</i>	0
<i>Waarvan aangehouden (o.a. latere afhandeling):</i>	30
<i>Waarvan ingetrokken (na bezwaar of beroep)</i>	0
Bij Justis ingediende aanvragen voor geluiddemper	<b>0</b>
<i>Waarvan toegewezen:</i>	0
Totaal aantal verleende Toestemmingen Ontheffinggebruik (Machtigingen):	<b>415</b>
<i>Perceelsgebonden Machtiging</i>	63
<i>Algemene Machtiging</i>	248
<i>Grofwild machtiging</i>	70
<i>Gebiedsgebonden machtigingen</i>	34

## ***Toegekende Aanvragen Ontheffingen Binnen Faunabeheerplan – Overzicht 2020***

**Nr. Omschrijving (Provinciaal Ontheffingsnummer; Datum toekenning)**

1. Aanvraag ontheffing Konijn overkoepelend graafactiviteiten combi  
(2020-02; 14-08-2020)
2. Aanvraag ontheffing vangen afschot Muntjak opdracht & ontheffing  
(2020-05; 25-05-2020)
3. Aanvraag basisontheffing met algemene voorschriften FBE Limburg  
(2021-01; 22-12-2020)
4. Aanvraag ontheffing Brandgans beperkte ontheffing schadebeperking  
(2021-15; 22-12-2020)
5. Aanvraag ontheffing Vos predatorenbeheer soortenbescherming  
(2021-36; 22-12-2020)
6. Aanvraag ontheffing Brandgans ruime ontheffing populatiereductie  
(2021-16; 22-12-2020)
7. Aanvraag ontheffing Grauwe gans koppelvormers  
(2021-17; 22-12-2020)
8. Aanvraag ontheffing Grauwe gans beperkte ontheffing schadebeperking  
(2021-18; 22-12-2020)
9. Aanvraag ontheffing Grauwe gans ruime ontheffing populatiereductie  
(2021-19; 22-12-2020)
10. Aanvraag ontheffing Kolgans ruime ontheffing populatiereductie  
(2021-20; 22-12-2020)
11. Aanvraag ontheffing Wild zwijn beheer buiten leefgebieden  
(2021-30; 22-12-2020)
12. Aanvraag ontheffing Wild zwijn vangkooi buiten aangewezen leefgebieden  
(2021-32; 22-12-2020)





## **A) Rapportage 2020: Gebruik Provinciale Ontheffingen 2020**

Per diersoort worden in deze jaarrapportage voor zover beschikbaar (namelijk door of voor de FBE Limburg verzameld) de volgende gegevens weergegeven:

- *Aantal Doorgeschreven Ontheffingen*
- *Aantal Ingrepen / Aantal Gedode Dieren (inclusief overzicht afgelopen 5 jaren)*
- *Getaxeerde gewasschade (inclusief overzicht afgelopen 5 jaren)*
- *Telgegevens (inclusief overzicht afgelopen 5 jaren)*
- *Kaarten met locatie:*
  - *Ingrepen / Gedode Dieren*
  - *Getaxeerde Gewasschade*
  - *Combinatiekaart Schades & Ingrepen / Gedode Dieren*

Het aantal gedode dieren is afkomstig van het verplicht door de uitvoerders op te geven gebruik van de ontheffingen, vrijstellingen en opdrachten.

Machtigingen tot het gebruik van Ontheffingen kunnen een langere looptijd dan een kalenderjaar hebben, maar alléén de maatregelen genomen in 2020 zijn in deze Jaarrapportage vermeld.

De Schadegegevens kunnen enigszins afwijken van bijvoorbeeld eerder in het FBP vermelde gegevens omdat sommige dossiers pas in een later jaar worden afgesloten en dan voor ons beschikbaar komen.

De schade gegevens kunnen overigens niet zomaar van jaar tot jaar vergeleken worden, omdat het hier de getaxeerde te vergoeden gewasprijzen betreft: als de prijs van een gewas in enig jaar stijgt, dan stijgen ook de getaxeerde schades, zonder dat er sprake hoeft te zijn van een stijging in het aangetaste aantal kilogrammen gewas. In de toekomst zal vanuit BIJ12 / Unit Faunazaken ook informatie over beschadigd oppervlakte en kg verloren gewas beschikbaar komen voor evaluatie in de faunabeheerplannen.

Telgegevens indien weergegeven in deze jaarrapportage zijn afkomstig van de diverse door en voor de FBE Limburg gehouden telrondes en inventarisaties.

Vanwege Covid-19 beperkingen hebben niet alle WBE's meegedaan aan de tellingen. Hierdoor kunnen de getallen afwijken van voorgaande jaren. Per diersoort is aangegeven hoeveel van de WBE's deelgenomen hebben aan de tellingen.

Aan deze cijfers wordt in de Jaarrapportages geen nadere duiding gegeven, dit zal plaatsvinden in het Faunabeheerplan.

### **Rapportage Eén-Loket-Functie ontheffingen**

Met ingang van 1 november 2011 is de FBE Limburg het aanspreekpunt voor een aantal ontheffingen welke tot nu toe nog rechtstreeks bij de provincie werden aangevraagd en afgegeven. Hierdoor kunnen alle fauna gerelateerde provinciale ontheffingen (met uitzondering van de ontheffingen voor veiligheid op het luchthaven terrein van Maastricht Aachen Airport) via één loket worden afgehandeld.



## 1. Brandgans

### ○ *Aantal Doorgeschreven Ontheffingen*

Er zijn in dit rapportagejaar 168 ontheffingen *2015-02-3 Brandgans ruime ontheffing* doorgeschreven in verband met Brandganzen. Dit rapportagejaar is er geen aanvraag voor gebruik van de ontheffing *2015-02-2 Brandgans beperkte ontheffing* ingediend en dus ook niet toegekend.

Er is dit rapportagejaar 1 ontheffing *2018-01 Nest- en ei-behandeling Grauwe gans en Brandgans* doorgeschreven voor het weghalen van nesten en eieren van de Grauwe Gans en de Brandgans.

### ○ *Aantal Gedode Dieren*

#### Rapportage Ontheffing gebruik Brandgans 2020

##### *2015-02-3 Brandgans ruime ontheffing*

Toestemminghouder	Aantal doorgeschreven	Gedood
WBE Arcen en Velden	8	0
WBE Bergen	58	232
WBE De Oude Graaf	7	3
WBE Graafschap Kessel	5	18
WBE Hunsel	4	0
WBE Maas en Niers	31	25
WBE Maasterras	7	0
WBE Meerlose Baan	10	55
WBE Roerstreek	31	2
WBE St. Hubertus Meijel	1	0
WBE St. Hubertus Venray	5	5
WBE Waterbloem	1	0
<b>Totaal</b>	<b>12</b>	<b>340</b>

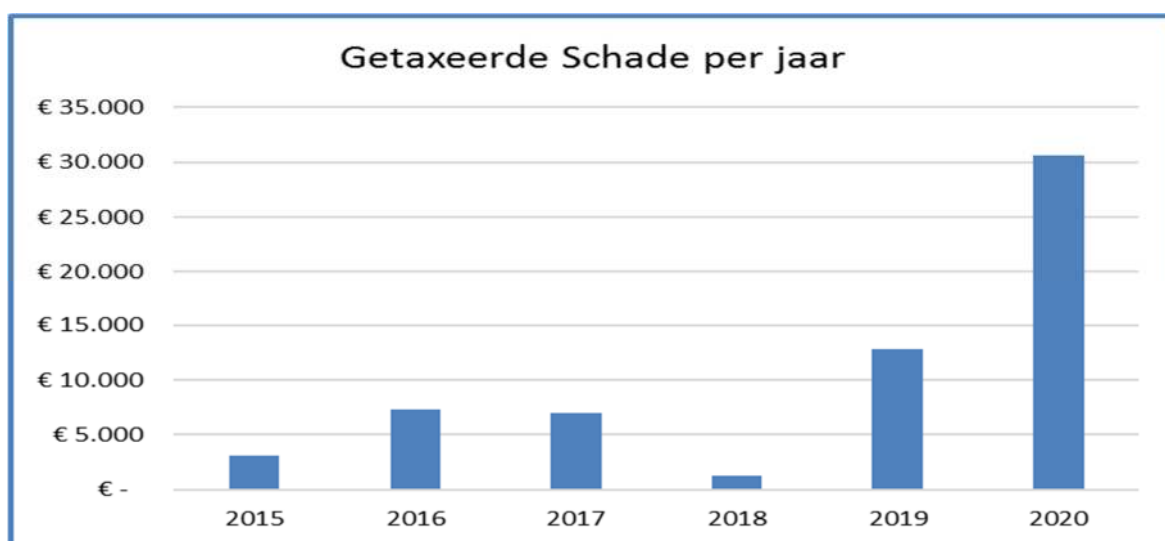
#### Overzicht

<i>Aantal gedode dieren</i>	Noord-Limburg	Midden-Limburg	Zuid-Limburg	<i>Totaal</i>
<b>2015</b>	147	12	0	<b>159</b>
<b>2016</b>	29	16	0	<b>45</b>
<b>2017</b>	133	35	0	<b>168</b>
<b>2018</b>	241	77	0	<b>318</b>
<b>2019</b>	351	1	0	<b>352</b>
<b>2020</b>	337	3	0	<b>340</b>

○ **Getaxeerde gewasschade**

<b>Diersoort</b>						
<b>Brandgans</b>						
<b>Schadebedrag</b>						
<b>Gewas</b>	<b>2015</b>	<b>2016</b>	<b>2017</b>	<b>2018</b>	<b>2019</b>	<b>2020</b>
Aardappel						€ 5.704
Grasland	€ 2.622	€ 7.283	€ 6.981	€ 1.242	€ 12.850	€ 21.283
Luzerne						€ 3.168
Ov. Akkerb.gewassen	€ 462					
Snijmais						€ 446
<b>Eindtotaal</b>	<b>€ 3.084</b>	<b>€ 7.283</b>	<b>€ 6.981</b>	<b>€ 1.242</b>	<b>€ 12.850</b>	<b>€ 30.601</b>

Getaxeerde Gewasschade Brandgans in Limburg 2015-2020 (Bron: BIJ12 / Faunazaken)



Getaxeerde Gewasschade Brandgans in Limburg 2015-2020 (Bron: BIJ12 / Faunazaken)

○ **Telgegevens**

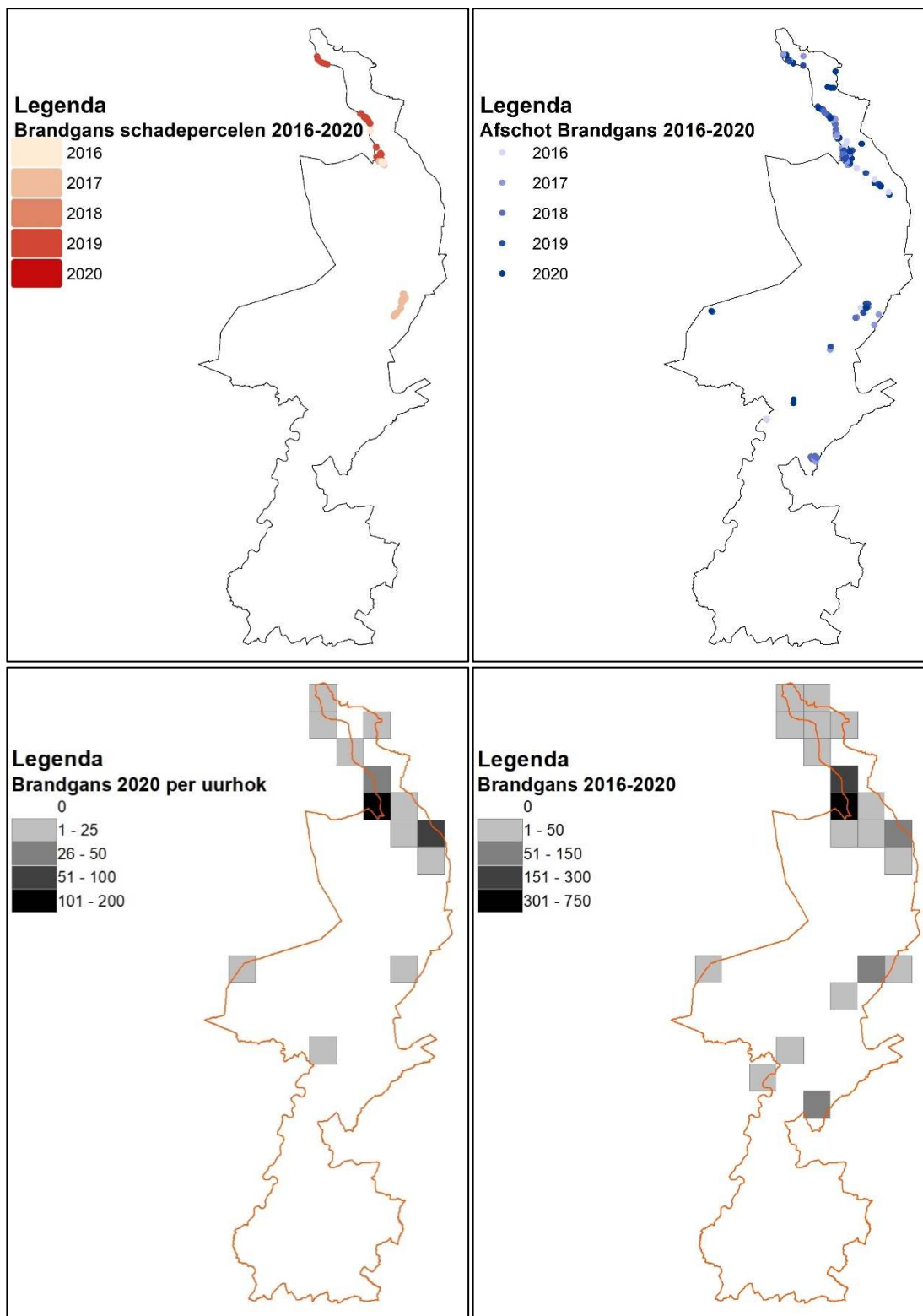
<b>Voorjaarstellingen Limburg</b>	<b>2015</b>	<b>2016</b>	<b>2017</b>	<b>2018</b>	<b>2019</b>	<b>2020*</b>
<b>Geheel Limburg</b>	<b>598</b>	<b>1.382</b>	<b>2.595</b>	<b>617</b>	<b>1.265</b>	<b>239</b>

\* In 2020 hebben 13 van de 36 WBE's niet deelgenomen aan de voorjaarstellingen i.v.m. Covid-19

<b>Midzomertelling Limburg</b>	<b>2015</b>	<b>2016</b>	<b>2017</b>	<b>2018</b>	<b>2019</b>	<b>2020*</b>
<b>Regio Noord</b>	<b>884</b>	<b>847</b>	<b>826</b>	<b>749</b>	<b>969</b>	<b>991</b>
<b>Regio Midden</b>	<b>239</b>	<b>114</b>	<b>241</b>	<b>55</b>	<b>153</b>	<b>257</b>
<b>Regio Zuid</b>	<b>17</b>	<b>0</b>	<b>2</b>	<b>6</b>	<b>2</b>	<b>82</b>
<b>Totaal</b>	<b>1.140</b>	<b>961</b>	<b>1.069</b>	<b>810</b>	<b>1.124</b>	<b>1.330</b>

\* In 2020 heeft 1 van de 36 WBE's niet deelgenomen aan de midzomertelling i.v.m. Covid-19

○ **Kaarten**



Aantal gedode dieren per 5km hok  
1 jan 2020 –31 dec 2020 (Bron: FBE Limburg).

Aantal gedode dieren per 5km hok  
1 jan 2016 –31 dec 2020 (Bron: FBE Limburg).

## 2. Grauwe Gans

### ○ **Aantal Doorgeschreven Ontheffingen**

Er zijn o.b.v. het huidige faunabeheerplan Ganzen drie ontheffingen beschikbaar voor de Grauwe Gans.

De geldigheid van de ontheffing is afhankelijk in welk gebied van Limburg deze wordt ingezet.

Er is dit rapportagejaar 1 ontheffing *2018-01 Nest- en ei-behandeling Grauwe gans en Brandgans* doorgeschreven.

Verder is er een Perceelsgebonden Machtiging *2015-02-4 Grauwe ganzen beperkte ontheffing* en Algemene Machtiging *2015-02-5 Grauwe ganzen ruime ontheffing* beschikbaar.

#### \* *2015-02-4 Grauwe ganzen beperkte ontheffing:*

- Buiten Maasplassengebied Noord, schadebeperking kwetsbare gewassen: geldig jaarlijks vanaf 1 november t/m 14 februari.
- Buiten Maasplassengebied Zuid, schadebeperking: geldig 15 februari t/m 31 oktober en schadebeperking kwetsbare gewassen: geldig 1 november t/m 14 februari.

#### \* *2015-02-5 Grauwe ganzen ruime ontheffing - populatiereductie:*

- Buiten Maasplassengebied Noord: geldig jaarlijks vanaf 15 februari t/m 31 oktober.
- Maasplassengebied: geldig jaarrond.
- Buiten Maasplassengebied Zuid: geldig jaarlijks vanaf 15 februari t/m 31 oktober (mits meer geteld dan het beschikbare quotum).

#### \* *2015-02-5 Grauwe ganzen ruime ontheffing - koppelvormende ganzen:*

- Buiten Maasplassengebied Noord: geldig jaarlijks vanaf 1 februari t/m 14 februari.
- Buiten Maasplassengebied Zuid: geldig jaarlijks vanaf 1 februari t/m 14 februari.

### ○ **Aantal Gedode Dieren**

#### Rapportage Ontheffinggebruik Grauwe Gans 2020

##### **Deel 2015-02-4 Grauwe gans beperkte ontheffing**

<b>Toestemminghouder</b>	<b>Doorgeschreven ontheffingen</b>	<b>Gedood aantal Grauwe Ganzen</b>
WBE Arcen en Velden	1	0
WBE Bergen	3	0
WBE De Maasvallei	1	5
WBE Meerlose Baan	2	42
WBE Savelsbos	1	23
<b>Totaal</b>	<b>5</b>	<b>70</b>

**Deel 2015-02-5 Grauwe gans ruime ontheffing**

<b>Toestemminghouder</b>	<b>Doorgeschreven ontheffingen</b>	<b>Gedood aantal Grauwe Ganzen</b>
WBE Annendaal	19	736
WBE Arcen en Velden	16	134
WBE Beesel-Reuver-Swalmen	15	216
WBE Bergen	117	574
WBE Brunssummerheide	47	40
WBE Eendracht	1	21
WBE Everlose Beek	10	30
WBE Geuldal	54	0
WBE Graafschap Kessel	6	152
WBE Grenskant	13	158
WBE Grensland Vaals e.o.	21	1
WBE Groote Peel	10	75
WBE Heidse Peel	3	0
WBE Helden	8	0
WBE Hondskerk	13	0
WBE Horst	40	97
WBE Hunsel	14	52
WBE Land van Horne	30	608
WBE Maas en Niers	62	197
WBE Maasterras	7	19
WBE Maasvallei	27	200
WBE Meerlose Baan	22	359
WBE Moorveld	6	0
WBE Oude Graaf	14	14
WBE Roerstreek	26	293
WBE Savelsbos	69	95
WBE Sevenum	15	25
WBE St. Hubertus Meijel	7	29
WBE St. Hubertus Venray	25	31
WBE Susteren/Graetheide	16	53
WBE Waterbloem	29	82
<b>Totaal</b>	<b>31</b>	<b>4.291</b>

**Overzicht**

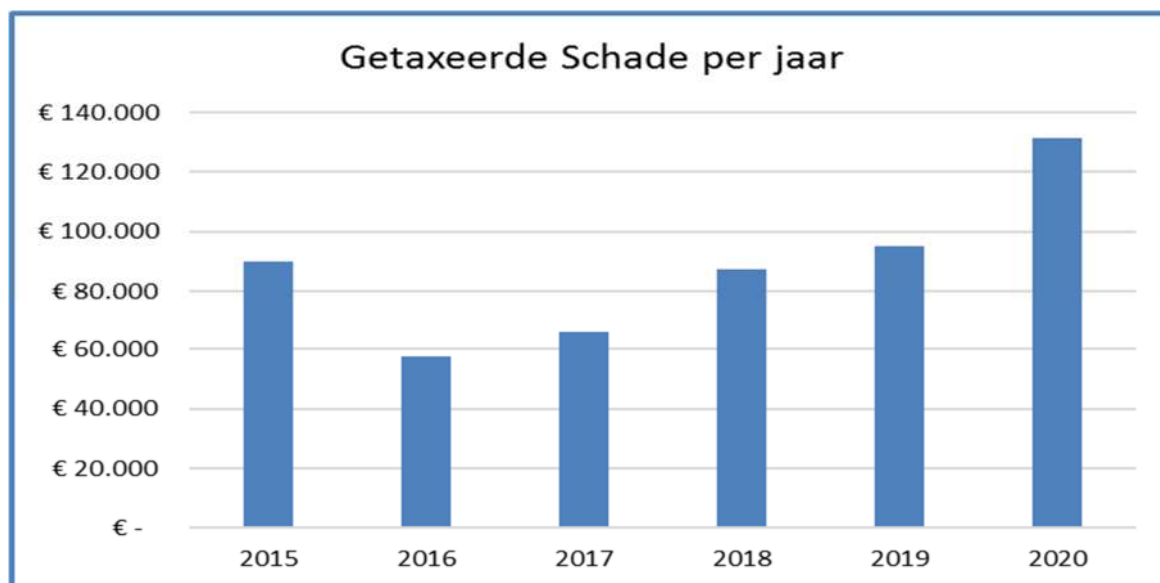
<b>Aantal gedode dieren</b>	<b>Totaal</b>
<b>2015</b>	<b>4.490</b>
<b>2016</b>	<b>4.626</b>
<b>2017</b>	<b>4.032</b>
<b>2018</b>	<b>3.860</b>
<b>2019</b>	<b>4.272</b>
<b>2020</b>	<b>4.361</b>



○ **Getaxeerde gewasschade**

<b>Diersoort</b>						
<b>Grauwe Gans</b>						
<b>Schadebedrag</b>						
<b>Gewas</b>	<b>2015</b>	<b>2016</b>	<b>2017</b>	<b>2018</b>	<b>2019</b>	<b>2020</b>
Aardappel				€ 329		€ 5.704
Bonen	€ 22.746	€ 11.911	€ 682			
Brouwgerst				€ 4.883		
Grasland	€ 52.435	€ 37.391	€ 57.017	€ 31.219	€ 83.511	€ 97.922
Ov. Akkerb. gewassen	€ 3.157					
Sla				€ 28.438		
Snijmais				€ 154		€ 55
Spercieboon / stamslaboon			€ 584	€ 11.750		€ 13.317
Suikerbiet	€ 396	€ 1.451	€ 1.823	€ 6.761	€ 7.707	€ 2.267
Voederbiet						€ 1.023
Wintergraan	€ 11.016	€ 5.816	€ 5.900	€ 3.909	€ 3.809	€ 10.098
Zomergraan		€ 896				€ 1.109
<b>Eindtotaal</b>	<b>€ 89.750</b>	<b>€ 57.465</b>	<b>€ 66.006</b>	<b>€ 87.443</b>	<b>€ 95.027</b>	<b>€ 131.494</b>

Getaxeerde gewasschade Grauwe Gans in Limburg 2015-2020 (Bron: BIJ12 / Faunazaken)



Getaxeerde Gewasschade Grauwe Gans in Limburg 2015-2020 (Bron: BIJ12 / Faunazaken)

○ **Telgegevens**

Gegevens voorjaars- & zomertelling 2020 Grauwe Gans

<b>WBE</b>	<b>Voorjaarstelling</b>	<b>Zomertelling</b>
WBE Annendaal / Kessenich (B) *	434	1.037
WBE Arcen en Velden **	0	1.555
WBE Beekdal	0	0
WBE Beesel-Reuver-Swalmen *	1.192	1.107
WBE Bergen **	0	1.918
WBE Brunsummerheide en Schinveldsebossen	87	180
WBE Eendracht	6	40
WBE Everlose Beek **	0	130
WBE Geuldal	0	15
WBE Graafschap Kessel *	223	447
WBE Grenskant **	0	282
WBE Grenslaan Vaals e.o.	0	8
WBE Groot Peel **	0	8
WBE Heidse Peel (Li)	43	37
WBE Helden **	0	422
WBE Heuvelland **	0	0
WBE Hondskerk	8	11
WBE Horst	626	707
WBE Hunsel	159	136
WBE Land van Horne * **	0	1.274
WBE Maas en Niers	442	1.916
WBE Maasterras	61	127
WBE Maasvallei	97	702
WBE Meerlose Baan	392	75
WBE Oude Graaf **	0	225
WBE Roerstreek * **	0	35
WBE Savelsbos	167	148
WBE Sevenum	75	17
WBE St. Hubertus Meijel **	0	32
WBE St. Hubertus Venray	87	219
WBE Susteren/Graetheide	63	170
WBE Swentibold **	0	0
WBE Venray **	0	124
WBE Voerendaal e.o.	10	0
WBE Waterbloem *	418	1.019
<b>Totaal</b>	<b>4.590</b>	<b>14.123</b>

\* = WBE's in Maasplassengebied

\*\* = niet geteld i.v.m. Covid-19



In het Faunabeheerplan staat de verplichting opgenomen de minimale voorjaarsstand van 2500 dieren in het Maasplassengebied (WBE's aangeduid met \*) te waarborgen, dit wordt middels een voorjaarstelling gecontroleerd.

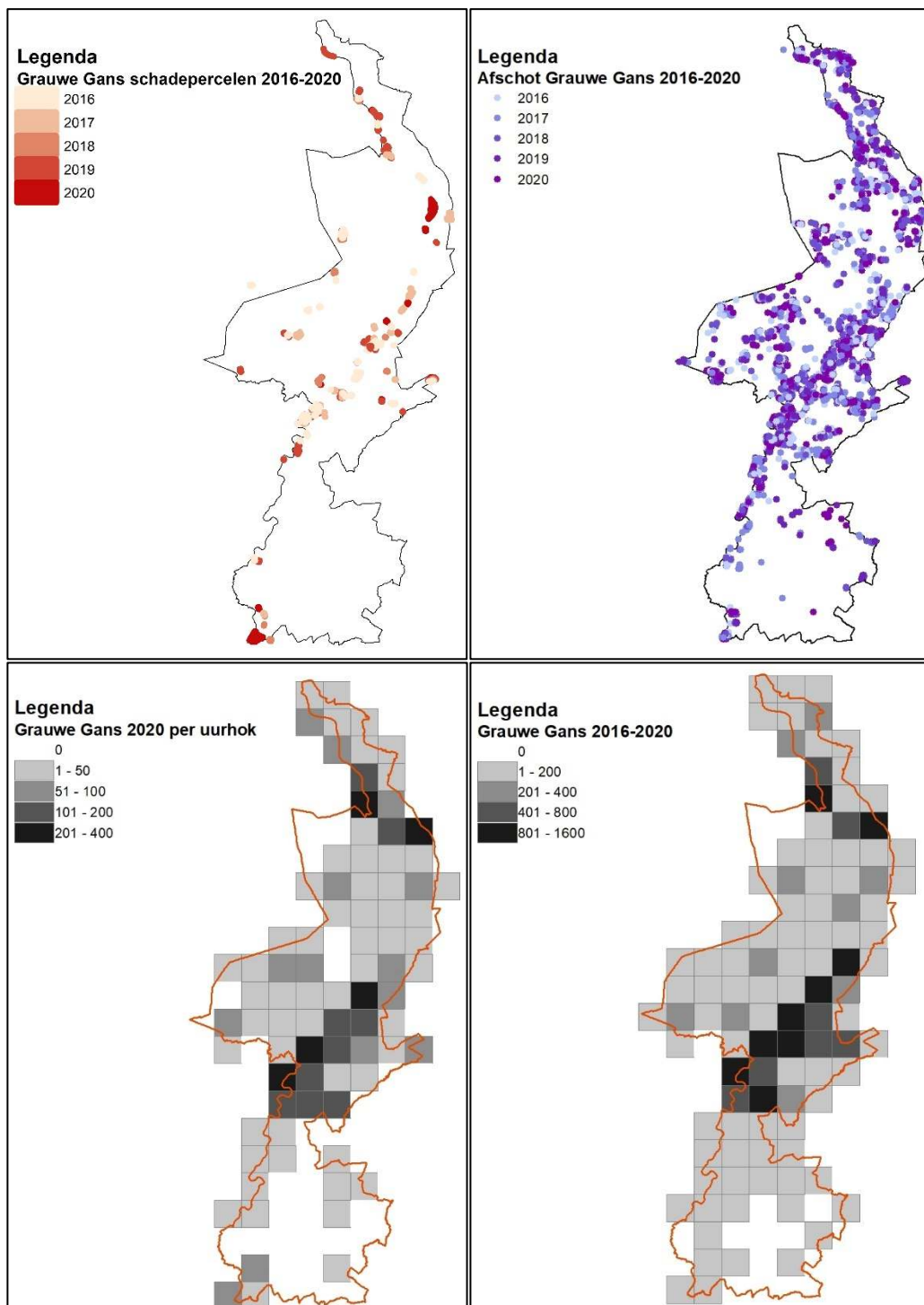
<b>Voorjaarstellingen Limburg</b>	<b>2015</b>	<b>2016</b>	<b>2017</b>	<b>2018</b>	<b>2019</b>	<b>2020*</b>
<b>Geheel Limburg</b>	<b>9.789</b>	<b>10.018</b>	<b>9.865</b>	<b>8.367</b>	<b>7.982</b>	<b>4.590</b>

\* In 2020 hebben 13 van de 36 WBE's niet deelgenomen aan de voorjaarstellingen i.v.m. Covid-19

<b>Midzomertelling Limburg</b>	<b>2015</b>	<b>2016</b>	<b>2017</b>	<b>2018</b>	<b>2019</b>	<b>2020*</b>
<b>Regio Noord van de Maasplassen</b>	<b>6.571</b>	<b>6.392</b>	<b>7.538</b>	<b>6.998</b>	<b>7.710</b>	<b>7.521</b>
<b>Regio Maasplassen</b>	<b>11.903</b>	<b>8.795</b>	<b>7.588</b>	<b>8.498</b>	<b>6.974</b>	<b>6.052</b>
<b>Regio Zuid van de Maasplassen</b>	<b>251</b>	<b>665</b>	<b>453</b>	<b>514</b>	<b>833</b>	<b>310</b>
<b>Totaal</b>	<b>18.725</b>	<b>15.852</b>	<b>15.579</b>	<b>16.010</b>	<b>15.517</b>	<b>14.123</b>

\* In 2020 heeft 1 van de 36 WBE's niet deelgenomen aan de midzomertelling i.v.m. Covid-19

○ **Kaarten**



Aantal gedode dieren per 5km hok  
1 jan 2020 –31 dec 2020 (Bron: FBE Limburg).

Aantal gedode dieren per 5km hok  
1 jan 2016 –31 dec 2020 (Bron: FBE Limburg).

### 3. Kolgans

#### ○ Aantal Doorgeschreven Ontheffingen

Er zijn in dit rapportagejaar 9 ontheffingen 2015-02-1 Kolgans doorgeschreven binnen 4 WBE's in verband met Kolganzen. De geldigheid van deze ontheffing is van 1 november tot en met 14 mei.

#### ○ Aantal Gedode Dieren

##### Rapportage Ontheffinggebruik Kolgans 2020

##### **2015-02-1 Kolgans**

<b>Toestemminghouder</b>	<b>Doorgeschreven ontheffingen</b>	<b>Gedood aantal Kolganzen</b>
WBE Beesel-Reuver-Swalmen	1	0
WBE Grenskant	1	0
WBE Land van Horne	6	57
WBE Meerlose Baan	1	82
<b>Totaal</b>	<b>4</b>	<b>139</b>

#### Overzicht

<b>Aantal gedode dieren</b>	<b>Totaal</b>
<b>2015</b>	<b>293</b>
<b>2016</b>	<b>119</b>
<b>2017</b>	<b>112</b>
<b>2018</b>	<b>61</b>
<b>2019</b>	<b>80</b>
<b>2020</b>	<b>139</b>

#### ○ Telgegevens

<b>Voorjaarstellingen Limburg</b>	<b>2015</b>	<b>2016</b>	<b>2017</b>	<b>2018</b>	<b>2019</b>	<b>2020*</b>
<b>Geheel Limburg</b>	<b>81</b>	<b>73</b>	<b>107</b>	<b>14</b>	<b>135</b>	<b>29</b>

\* In 2020 hebben 13 van de 36 WBE's niet deelgenomen aan de voorjaarstellingen i.v.m. Covid-19

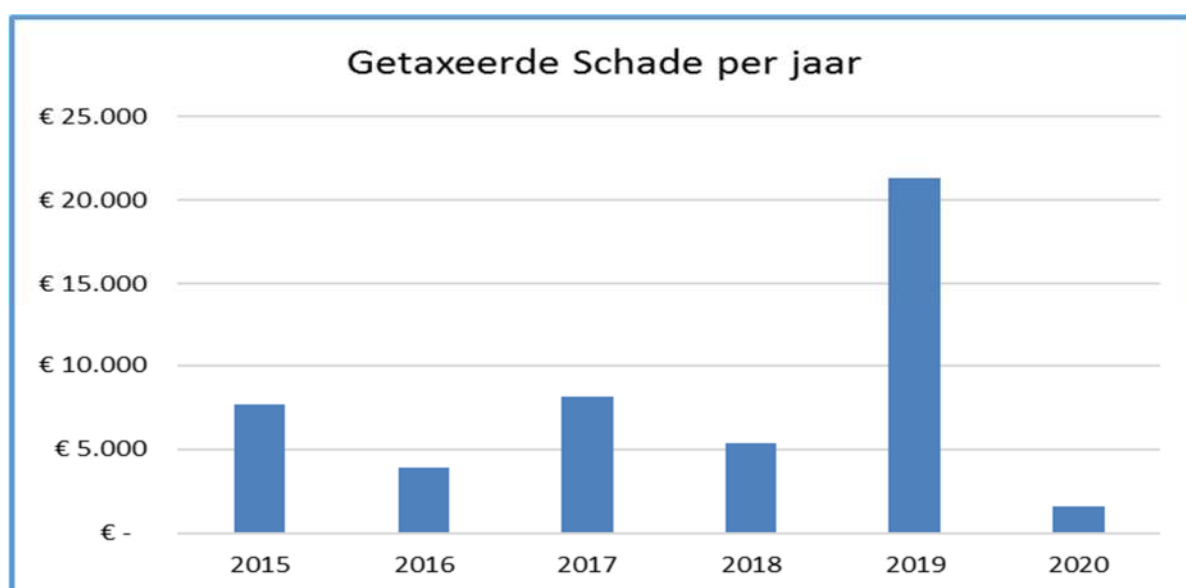
<b>Midzomertelling Limburg</b>	<b>2015</b>	<b>2016</b>	<b>2017</b>	<b>2018</b>	<b>2019</b>	<b>2020*</b>
<b>Regio Noord</b>	<b>6</b>	<b>4</b>	<b>24</b>	<b>0</b>	<b>8</b>	<b>7</b>
<b>Regio Midden</b>	<b>40</b>	<b>18</b>	<b>38</b>	<b>12</b>	<b>22</b>	<b>24</b>
<b>Regio Zuid</b>	<b>4</b>	<b>0</b>	<b>35</b>	<b>24</b>	<b>0</b>	<b>0</b>
<b>Totaal</b>	<b>50</b>	<b>22</b>	<b>97</b>	<b>36</b>	<b>30</b>	<b>31</b>

\* In 2020 heeft 1 van de 36 WBE's niet deelgenomen aan de midzomertelling i.v.m. Covid-19

○ **Getaxeerde gewasschade**

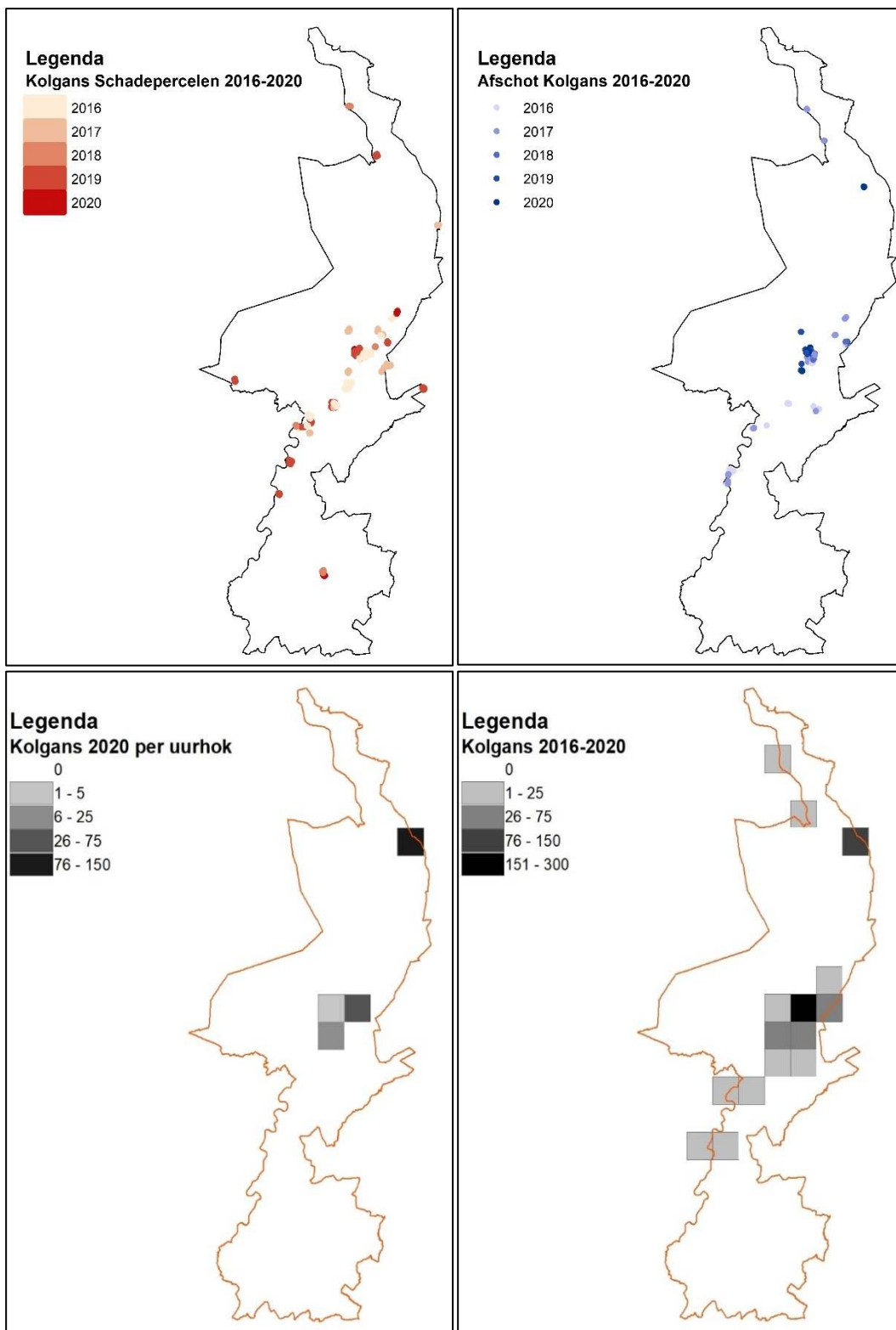
Diersoort						
Kolgans						
Schadesoort						
Gewas	2015	2016	2017	2018	2019	2020
Aardappel				€ 987		
Grasland	€ 5.802	€ 2.709	€ 6.879	€ 4.359	€ 16.750	€ 883
Snijmais						€ 49
Wintergraan	€ 1.878	€ 1.170	€ 1.274		€ 4.586	€ 633
<b>Eindtotaal</b>	<b>€ 7.680</b>	<b>€ 3.879</b>	<b>€ 8.153</b>	<b>€ 5.346</b>	<b>€ 21.336</b>	<b>€ 1.565</b>

Getaxeerde gewasschade Kolgans in Limburg 2015-2020 (Bron: BIJ12 / Faunazaken)



Getaxeerde gewasschade Kolgans in Limburg 2015-2020 (Bron: BIJ12 / Faunazaken)

○ **Kaarten**



Aantal gedode dieren per 5km hok  
1 jan 2020 –31 dec 2020 (Bron: FBE Limburg).

Aantal gedode dieren per 5km hok  
1 jan 2016 –31 dec 2020 (Bron: FBE Limburg).

#### 4. Kauw

- **Aantal Doorgeschreven Ontheffingen**

Er zijn in dit rapportagejaar 7 ontheffingen 2015-07 Kauw Vangkooi doorgeschreven in 3 WBE's in verband met Kauwen.

- **Aantal Gedode Dieren**

Rapportage Ontheffinggebruik Kauw 2020

**2015-07 Kauw Vangkooi**

Toestemminghouder	Aantal doorgeschreven	Aantal gedode dieren
WBE Everlose Beek	4	223
WBE Horst	1	0
WBE Sevenum	2	796
<b>Totaal</b>	<b>7</b>	<b>1.019</b>

Overzicht

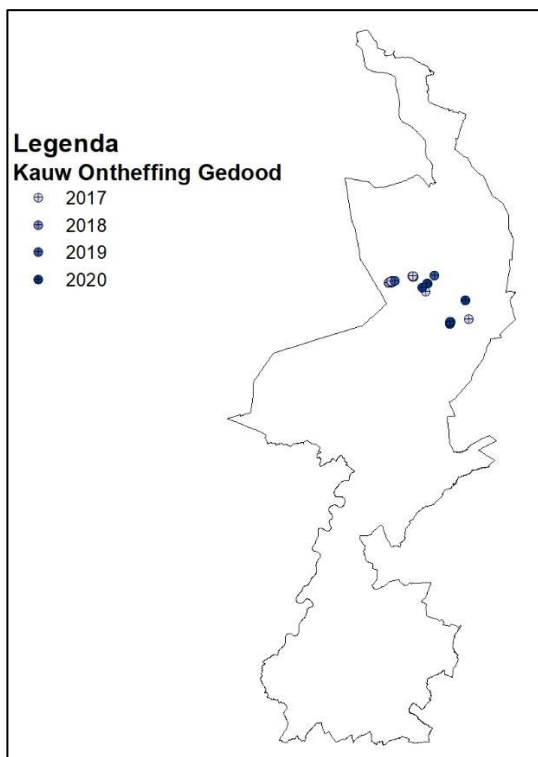
Aantal gedode dieren	Noord-Limburg	Midden-Limburg	Zuid-Limburg	Totaal
<b>2015</b>	870	0	0	<b>870</b>
<b>2016</b>	658	0	0	<b>658</b>
<b>2017</b>	1405	0	0	<b>1.405</b>
<b>2018</b>	781	0	0	<b>781</b>
<b>2019</b>	953	0	0	<b>953</b>
<b>2020</b>	1019	0	0	<b>1.019</b>

- **Telgegevens**

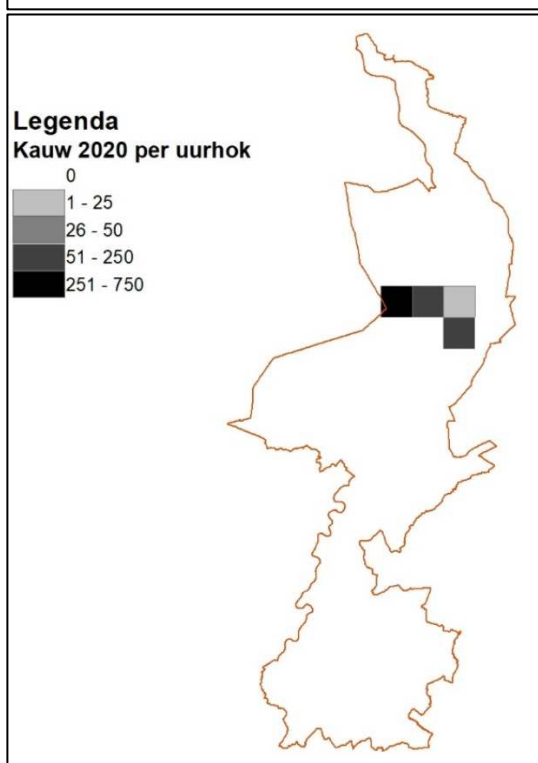
Regio	2015	2016	2017	2018	2019	2020*
Noord-Limburg	8107	6180	5165	5481	5644	2295
Midden-Limburg	5562	4400	4671	4703	4674	2896
Zuid-Limburg	1614	1390	1700	1713	1791	1846
<b>Totaal</b>	<b>15.283</b>	<b>11.970</b>	<b>11.536</b>	<b>11.897</b>	<b>12.109</b>	<b>7.037</b>

\* In 2020 hebben 13 van de 36 WBE's niet deelgenomen aan de voorjaarsstellingen i.v.m. Covid-19

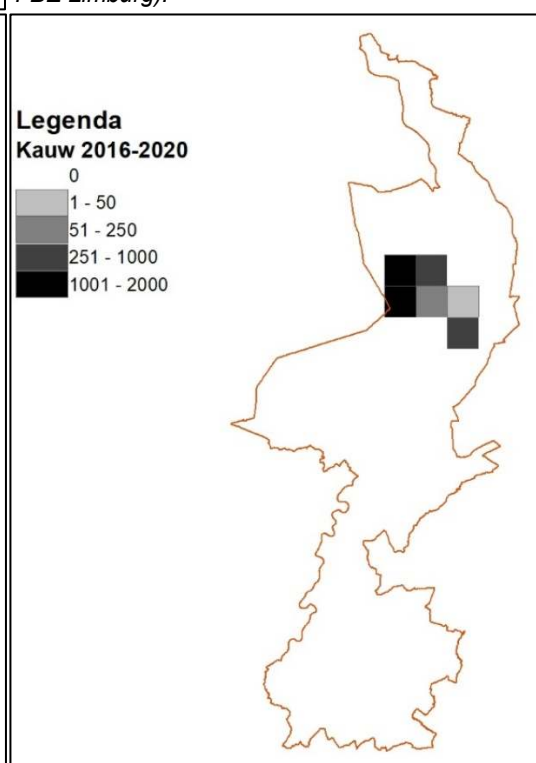
○ **Kaarten**



*Locaties waar Kauwen zijn gedood in Limburg tussen 1 januari 2016 en 31 december 2020 in het kader van de ontheffing Kauw Vangkooi (bron: FBE Limburg).*



*Aantal gedode dieren per 5km hok  
1 jan 2020 – 31 dec 2020 (Bron: FBE Limburg).*



*Aantal gedode dieren per 5km hok  
1 jan 2016 – 31 dec 2020 (Bron: FBE Limburg).*



## 5. Roek

### ○ Aantal Doorgeschreven Ontheffingen

Er zijn in dit rapportagejaar 18 ontheffingen 2015-08 Roek doorgeschreven binnen 5 WBE's in verband met Roeken. De ontheffing 2015-08 (N-Limburg max. 25; M-Limburg max. 50; Z-Limburg max. 150) is het gehele jaar geldig met uitzondering van de broedperiode, dan mag de ontheffing niet gebruikt worden in een straal van 500 meter rondom een kolonie. De broedperiode loopt van 1 februari tot medio mei/juni, exacte datum wordt jaarlijks bepaald door de provincie.

### ○ Aantal Gedode Dieren

#### Rapportage Ontheffing gebruik Roek 2020

#### **2015-08 Roek**

Toestemminghouder	Aantal doorgeschreven	Gedood
WBE Beekdal	6	13
WBE Geuldal	4	13
WBE Horst	3	68
WBE Savelsbos	3	79
WBE Voerendaal e.o.	2	2
<b>Totaal</b>	<b>18</b>	<b>175</b>

#### Overzicht

Aantal gedode dieren	Noord-Limburg	Midden-Limburg	Zuid-Limburg	Totaal
<b>2015</b>	0	27	66	<b>93</b>
<b>2016</b>	0	17	0	<b>17</b>
<b>2017</b>	0	14	11	<b>25</b>
<b>2018</b>	0	29	100	<b>129</b>
<b>2019</b>	0	0	189	<b>189</b>
<b>2020</b>	68	0	107	<b>175</b>

### ○ Telgegevens

#### Aantal Roeken in kolonies

Regio	2015	2016	2017	2018	2019	2020*
Noord	168	180	198	245	264	331
Midden	23	77	0	27	360	251
Zuid	1.758	1.151	1.330	844	1.469	1.140
<b>Totaal</b>	<b>1.949</b>	<b>1.408</b>	<b>1.528</b>	<b>1.116</b>	<b>2.093</b>	<b>1.722</b>

\* In 2020 hebben 13 van de 36 WBE's niet deelgenomen aan de voorjaarstellingen i.v.m. Covid-19

## Aantal Roeken totaal

Regio	2015	2016	2017	2018	2019	2020*
Noord	178	38	97	33	56	702
Midden	559	534	315	357	537	483
Zuid	3.412	2.500	2.740	2.806	1.979	2.092
<b>Totaal</b>	<b>4.149</b>	<b>3.072</b>	<b>3.152</b>	<b>3.196</b>	<b>2.572</b>	<b>3.277</b>

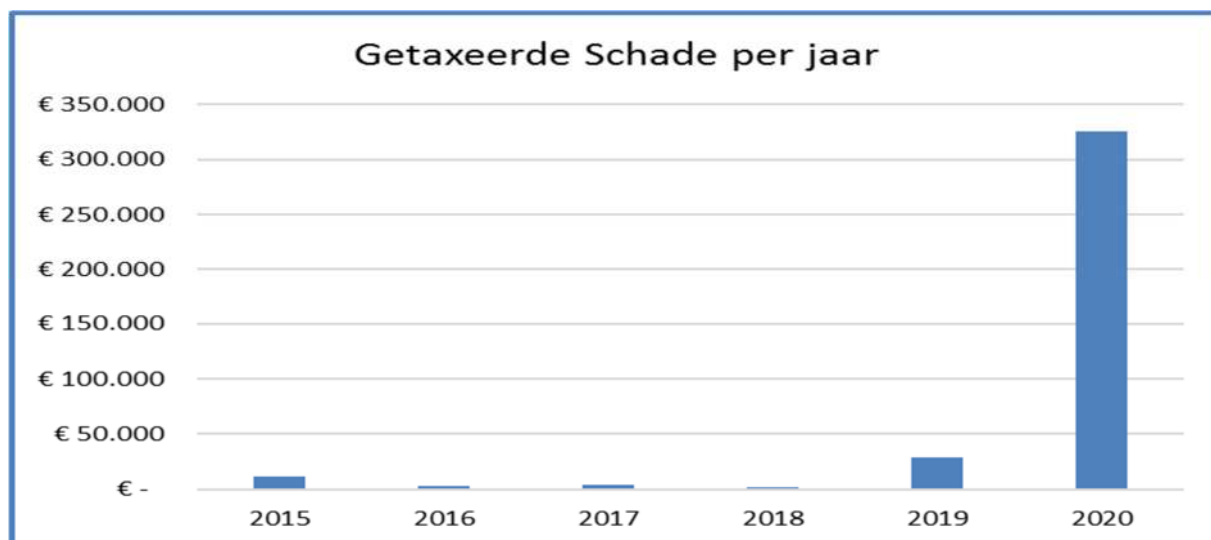
\* In 2020 hebben 13 van de 36 WBE's niet deelgenomen aan de voorjaarsstellingen i.v.m. Covid-19

## Getaxeerde gewasschade

Diersoort						
Roek						
Schadebedrag						
Gewas	2015	2016	2017	2018	2019	2020
Aardappel					€ 1.183	
Appel	€ 974	€ 1.452	€ 179	€ 1.299	€ 3.453	€ 7.700
Bloemkool					€ 19.205	
Courgette						€ 298.100*
Erwten			€ 1.935			
Peer	€ 5.442	€ 1.863	€ 393	€ 654	€ 4.141	€ 4.363
Snijmais			€ 70			€ 15.222
Wintergraan	€ 4.670		€ 1.949		€ 881	
<b>Eindtotaal</b>	<b>€ 11.086</b>	<b>€ 3.315</b>	<b>€ 4.526</b>	<b>€ 1.953</b>	<b>€ 28.863</b>	<b>€ 325.384</b>

Getaxeerde gewasschade Roek in Limburg 2015-2020 (Bron: BIJ12 / Faunazaken)

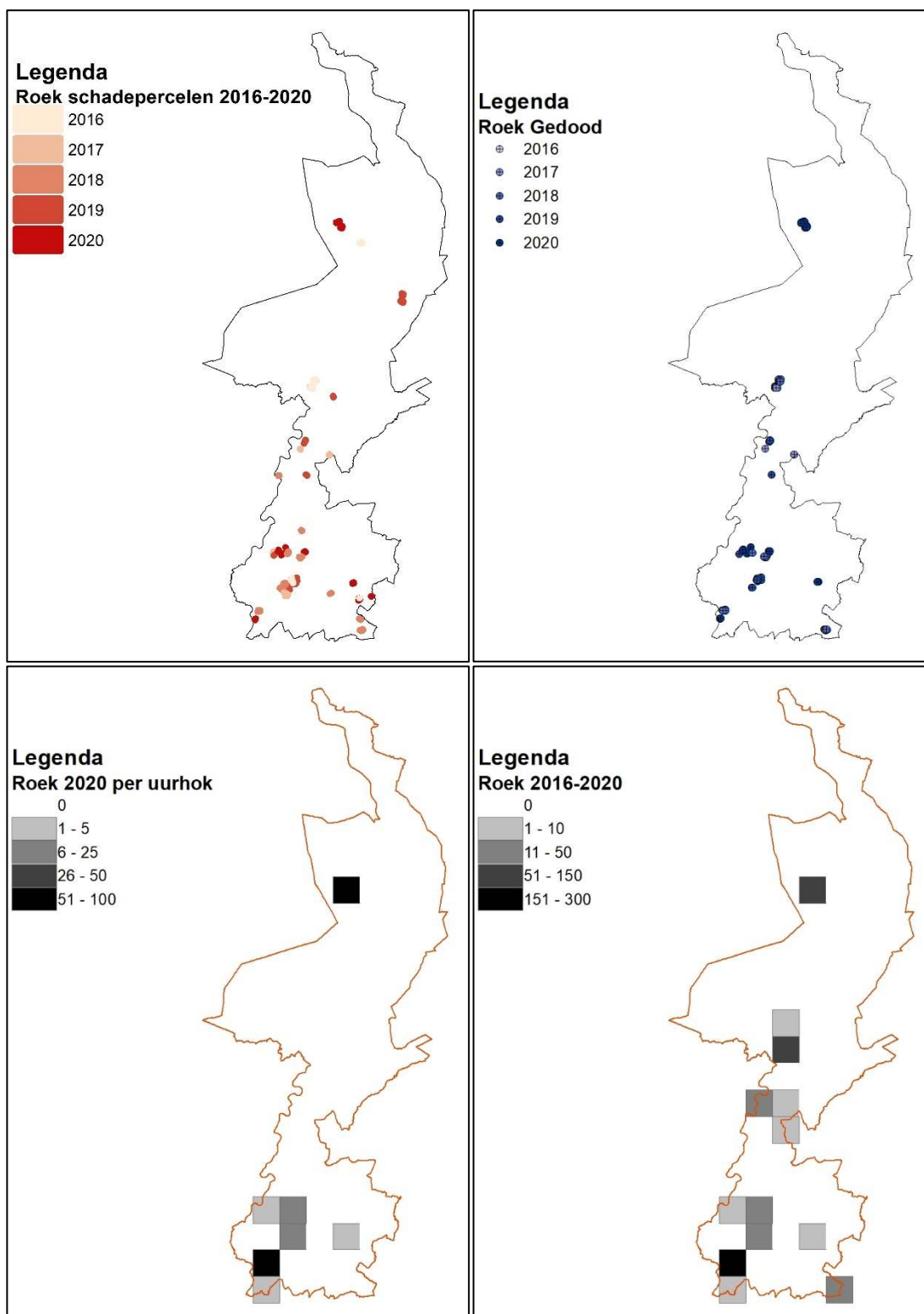
\* Dit totale bedrag is inclusief één schadeclaim met een getaxeerde waarde van €252.000.



Getaxeerde gewasschade Roek in Limburg 2015-2020 (Bron: BIJ12 / Faunazaken).

\* Dit totale bedrag is inclusief één schadeclaim met een getaxeerde waarde van €252.000.

○ **Kaarten**



Aantal gedode dieren per 5km hok  
1 jan 2020 – 31 dec 2020 (Bron: FBE Limburg).

Aantal gedode dieren per 5km hok  
1 jan 2016 – 31 dec 2020 (Bron: FBE Limburg).

○ **Aantal Doorgeschreven Ontheffingen**

Er zijn dit rapportagejaar 8 ontheffingen 2015-9 Zwarte kraai vangkooi in 4 WBE's doorgeschreven in verband Zwarte Kraaien. De ontheffing vangkooi mag alleen worden gebruikt op percelen waar er door Zwarte kraaien belangrijke schade aan gewassen dreigt of veroorzaakt wordt of maximaal 100 meter daarbuiten.

○ **Aantal Gedode Dieren**

Rapportage Ontheffinggebruik Zwarte kraai 2020

**2015-9 Zwarte kraai vangkooi**

Toestemminghouder	Doorgeschreven ontheffingen	Aantal gedode dieren
WBE Beesel-Reuver-Swalmen	1	0
WBE Everlose Beek	4	91
WBE Horst	1	0
WBE Sevenum	2	69
<b>Totaal</b>	<b>4</b>	<b>8</b>

Overzicht

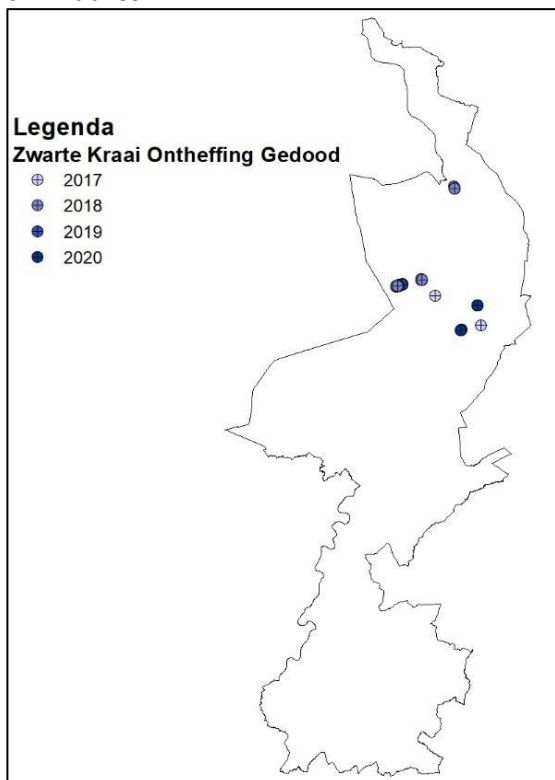
Aantal gedode dieren	2015	2016	2017	2018	2019	2020
Noord- & Midden-Limburg	115	188	182	96	14	160
Zuid-Limburg	0	0	0	0	0	0
<b>Totaal</b>	<b>115</b>	<b>188</b>	<b>182</b>	<b>96</b>	<b>14</b>	<b>160</b>

○ **Telgegevens**

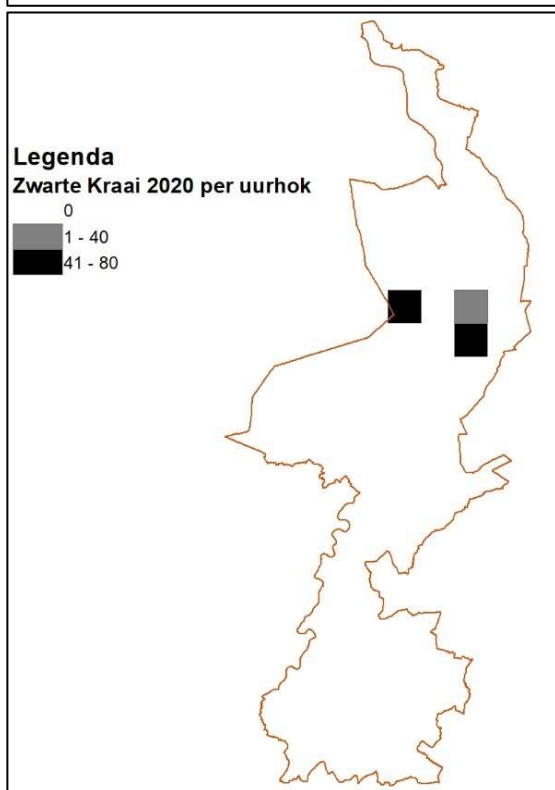
Regio	2015	2016	2017	2018	2019	2020*
Noord-Limburg	4.943	4.308	4.235	3.750	3.513	1.819
Midden-Limburg	6.040	5.759	5.131	4.825	4.479	2.837
Zuid-Limburg	4.071	3.467	3.494	3.906	3.677	3.801
<b>Totaal</b>	<b>15.054</b>	<b>13.534</b>	<b>12.860</b>	<b>12.481</b>	<b>11.669</b>	<b>8.457</b>

\* In 2020 hebben 13 van de 36 WBE's niet deelgenomen aan de voorjaarsstellingen i.v.m. Covid-19

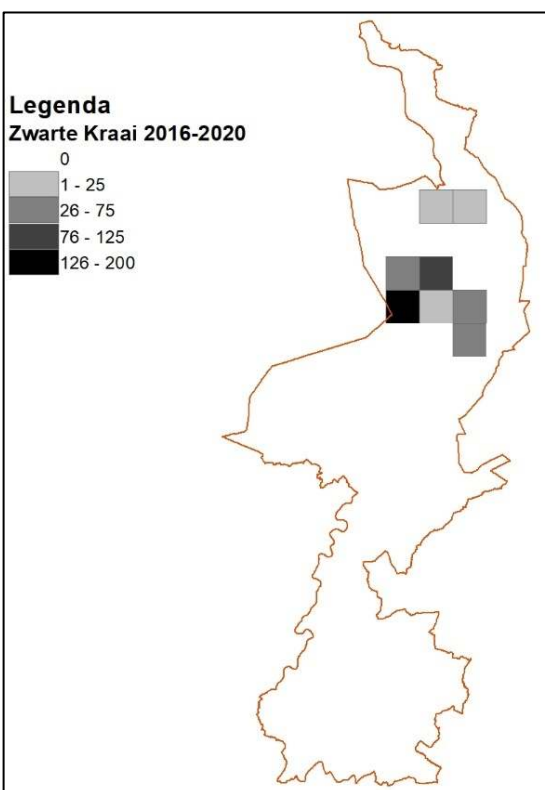
○ **Kaarten**



*Locaties waar Zwarte Kraaien zijn gedood in Limburg tussen 1 januari 2016 en 31 december 2020 in het kader van de ontheffing Zwarte Kraai Vangkooi (bron: FBE Limburg).*



*Aantal gedode dieren per 5km hok  
 1 jan 2020 – 31 dec 2020 (Bron: FBE Limburg).*



*Aantal gedode dieren per 5km hok  
 1 jan 2016 – 31 dec 2020 (Bron: FBE Limburg).*

## 7. Spreeuw

### ○ **Aantal Doorgeschreven Ontheffingen**

Er zijn in dit rapportagejaar 3 ontheffingen *2015-10 Spreeuw* in 1 WBE doorgeschreven in verband met Spreeuwen. Deze ontheffing mag uitsluitend gebruikt worden ter voorkoming of bestrijding van schade in de teelt van klein-fruit zoals blauwe bessen, kersen, bramen of frambozen. In het kader van schadepreventie bij blauwe bessen teelt worden sinds enkel jaren als alternatief voor afschot groepen Spreeuwen middels lokspreeuwen gevangen in een vangkooi, geringd, en dan 30 kilometer zuidelijker weer losgelaten. Door het trek instinct keren zij niet terug naar de Blauwe bessen teelten.

Er zijn dit rapportagejaar 10 ontheffingen *2013-02-1 Spreeuw Vangen en Verplaatsen* aan 8 relaties doorgeschreven in verband met het vangen en verplaatsen van Spreeuwen. De ontheffing *2013-02-1* mag uitsluitend gebruikt worden voor het vangen en bemachtigen van Spreeuwen met behulp van vangkooien, al dan niet voorzien van lokvogels, ter voorkoming van belangrijke schade bij de teelt van blauwe bessen.

Er is dit rapportagejaar geen ontheffing *2018-02 Spreeuw onttrekken van nestjonge Spreeuwen uit de natuur* doorgeschreven. Deze ontheffing mag alleen worden ingezet in combinatie met de ontheffing Vangen en Verplaatsen van Spreeuwen.

Als pilot zijn met de ontheffing een aantal nestkasten opgehangen, hierin kwamen nesten van Spreeuwen waarvan de jongen geringd konden worden. Na een verdere opkweek in gevangenschap zouden deze dieren die niet aan vrijheid gewend waren mogelijk als lokspreeuwen kunnen worden ingezet voor het project Vangen & Verplaatsen. Er zijn van deze groep echter nog geen dieren ingezet in het project als lokspreeuw, in een volgende fase mogelijk wel als de geringde jongen verder met de hand kunnen worden opgevoed totdat ze vlieg-vlug zijn.

### ○ **Aantal Gedode Dieren**

#### Rapportage Ontheffinggebruik Spreeuw Gedood 2020

##### **2015-10 Spreeuw**

Toestemminghouder	Doorgeschreven ontheffingen		Gedood
WBE Land van Horne	3		1
<b>Totaal</b>	<b>1</b>	<b>3</b>	<b>1</b>

#### Overzicht

<b>Overzicht</b>	<b>2015</b>	<b>2016</b>	<b>2017</b>	<b>2018</b>	<b>2019</b>	<b>2020</b>
Aantal Gedode Dieren	788	137	201	30	7	1

## Rapportage Ontheffinggebruik Spreeuw 2020

### 2013-02-1 Spreeuw Vangen en Verplaatsen

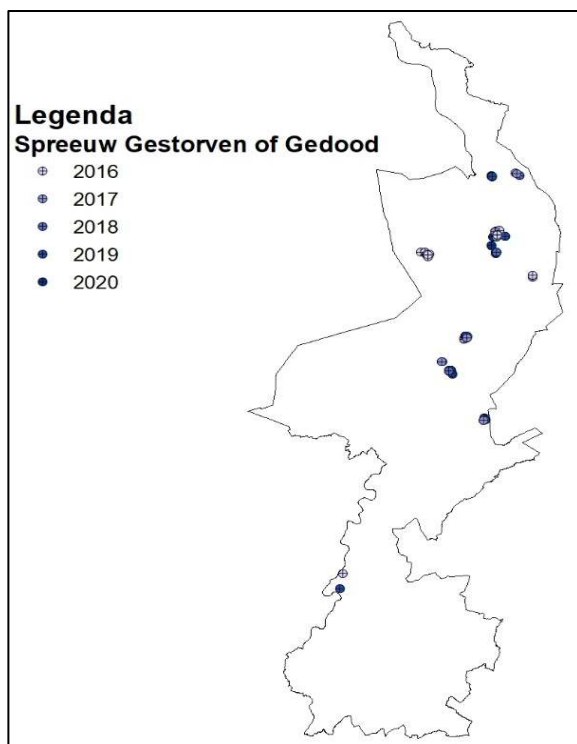
Toestemminghouder	Doorgeschreven ontheffingen	Verplaatst
Relatie 1	1	136
Relatie 2	1	22
Relatie 3	1	461
Relatie 4	1	1
Relatie 5	2	19
Relatie 6	1	43
Relatie 7	2	30
Relatie 8	1	89
<b>Totaal</b>	<b>8</b>	<b>801</b>

	2015	2016	2017	2018	2019	2020
<i>Machtigingen</i>	9	11	17	8	9	10
<i>Gevangen dieren</i>	901	2.053	846	693	1.414	801
<i>Gestorven dieren</i>	51	134	117	77	145	65
<i>% Gestorven / Gevangen</i>	7%	6%	14%	11%	10%	8%

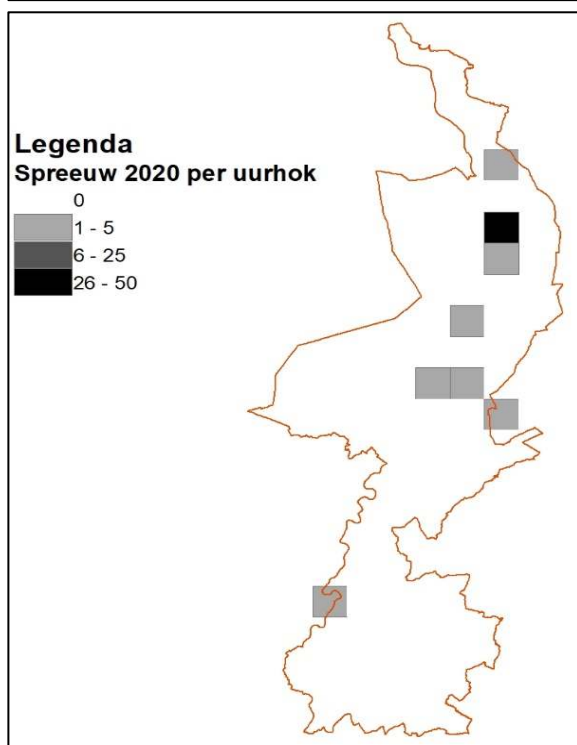




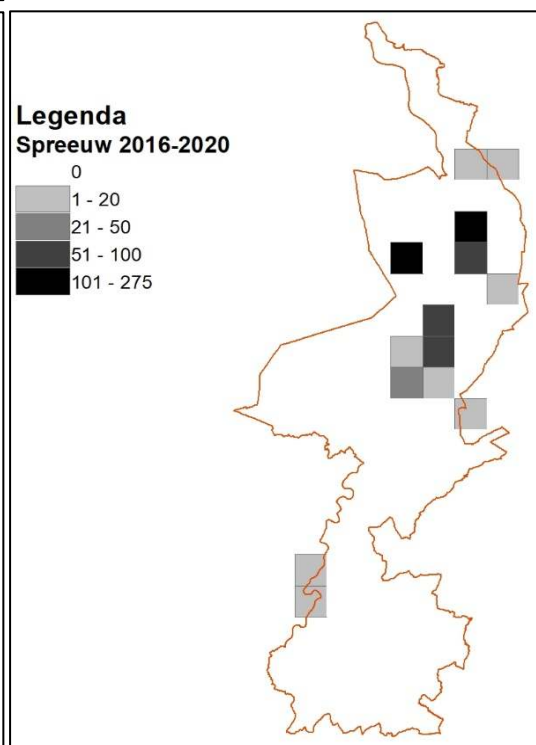
○ **Kaarten**



*Locaties waar Spreeuwen zijn gedood of na vangst zijn gestorven in het kader van een ontheffing in Limburg tussen 2016-2020 (bron: FBE Limburg).*



*Aantal gestorven of gedode dieren per 5km hok 1 jan 2020 –31 dec 2020 (Bron: FBE Limburg).*



*Aantal gestorven of gedode dieren per 5km hok 1 jan 2016 –31 dec 2020 (Bron: FBE Limburg).*

## 8. Verwilderde duif

Er zijn dit rapportagejaar vijf ontheffingen 2019-01 Bruine rat, Zwarte rat, Huismuis en verwilderde Duif doorgeschreven in verband met schade door Verwilderde duiven.

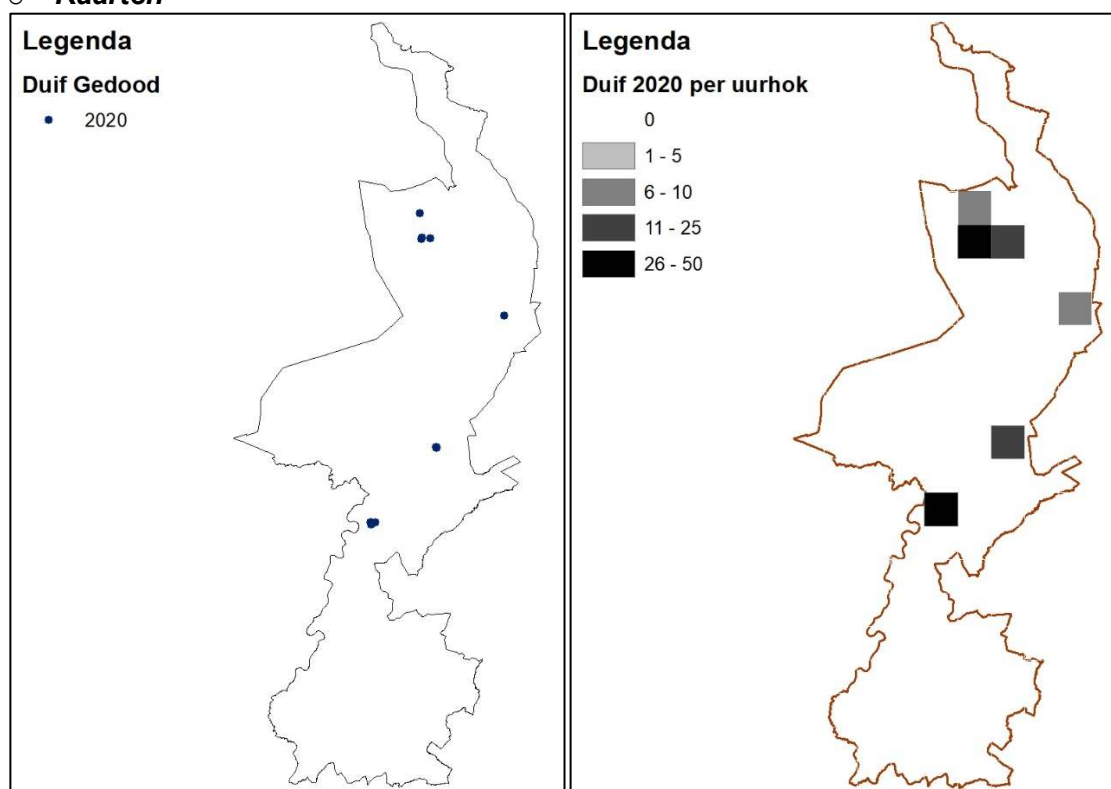
### ○ Aantal Gedode Dieren

Rapportage Ontheffinggebruik Verwilderde duif 2020

2019-01 Bruine rat, Zwarte rat, Huismuis en verwilderde Duif

Toestemminghouder	Doorgeschreven ontheffingen		Gedood
WBE Annendaal	1		46
WBE Everlose Beek	1		7
WBE Maasterras	1		0
WBE Roermond	1		21
WBE St. Hubertus Venray	1		63
<b>Totaal</b>	<b>5</b>	<b>5</b>	<b>137</b>

### ○ Kaarten



Aantal gedode dieren per 5km hok  
1 jan 2020 – 31 dec 2020 (Bron: FBE Limburg).

## 9. Ree

### 9.a Ree (Populatiebeheer)

#### ○ **Aantal Doorgeschreven Ontheffingen**

De geldigheid van de ontheffing *2015-15 Ree Populatiebeheer* is ieder jaar van 1 april tot en met 31 maart van het volgende kalenderjaar voor de reebokken, en van 1 oktober tot en met 31 maart van het volgende kalenderjaar voor de reegeiten en kalveren, derhalve worden hier de twee betreffende rapportagejaren vermeld. Voor rapportagejaren 2020-2021 is ontheffing 2015-15 479 keer doorgeschreven binnen 35 WBE's.

#### ○ **Aantal Gedode Dieren**

#### Rapportage Ontheffinggebruik Reewild 2020-2021

#### **2015-15 Ree Populatiebeheer**

<b>Toestemminghouder</b>	<b>Doorgeschreven ontheffingen</b>
WBE Annendaal	30
WBE Arcen en Velden	7
WBE Beekdal	8
WBE Beesel-Reuver-Swalmen	12
WBE Bergen	36
WBE Brunssum. Heide & Schinv.Bossen	19
WBE Eendracht	1
WBE Everlose Beek	2
WBE Geuldal	22
WBE Graafschap Kessel-Baarlo	4
WBE Grenskant	23
WBE Grensland Vaals	19
WBE Groote Peel	2
WBE Heidse Peel (Li)	1
WBE Helden	7
WBE Heuvelland	15
WBE Hondskerk	10
WBE Horst	16
WBE Hunsel	9
WBE Land van Horne	21
WBE Maas en Niers	13
WBE Maasterras	7
WBE Maasvallei	7
WBE Meerlose Baan	10
WBE Oude Graaf	10
WBE Roerstreek	31
WBE Savelsbos	23
WBE Sevenum	7
WBE St. Hubertus Meijel	3
WBE St. Hubertus Venray	12
WBE Susteren/Graetheide	9
WBE Swentibold	2
WBE Venray	18
WBE Voerendaal	40
WBE Waterbloem	23
<b>Totaal</b>	<b>35</b>
	<b>479</b>

## Overzicht gegevens Reewildbeheer 2019-2020

Beheereenheid	Toegekend		GEDOOD		% GEDOOD		VALWILD	
	Bok	Geit	Bok	Geit	Bok	Geit	Bok	Geit
Ver. Reewild N-Limb	180	225	155	171	86%	76%	23	35
Maas & Niers	25	20	21	17	84%	85%	13	11
Venray	30	46	30	43	100%	93%	13	13
Meerlose Baan	55	72	46	49	84%	68%	10	10
Heidse Peel	4	4	4	4	100%	100%	1	1
Horst	45	70	37	53	82%	76%	14	7
Sevenum	14	19	15	16	107%	84%	3	10
Helden, Kessel, Everlose Beek	36	83	36	70	100%	84%	16	17
St.Hubertus Venray	56	61	43	33	77%	54%	7	5
Maasterras	29	28	27	26	93%	93%	5	7
<b>Subtotaal Noord-Limburg</b>	<b>474</b>	<b>628</b>	<b>414</b>	<b>482</b>	<b>87%</b>	<b>77%</b>	<b>105</b>	<b>116</b>
Groote Peel	18	16	10	6	56%	38%	3	5
Oude Graaf	70	88	53	55	76%	63%	7	12
Grenskant, Hunsel	56	88	53	63	95%	72%	9	10
Beesel-Reuver	22	45	22	44	100%	98%	7	7
Waterbloem	113	188	87	133	77%	71%	13	11
Land van Horne	58	98	43	75	74%	77%	12	10
Roerstreek &, Tus.Maas & Roer	98	155	92	137	94%	88%	16	15
Annendaal	81	119	66	102	81%	86%	11	20
<b>Subtotaal Midden-Limburg</b>	<b>516</b>	<b>797</b>	<b>426</b>	<b>615</b>	<b>83%</b>	<b>77%</b>	<b>78</b>	<b>90</b>
Combinatie Susteren	69	85	64	62	93%	73%	12	11
Maasvallei	17	24	12	13	71%	54%	2	4
Beekdal	18	25	11	18	61%	72%	1	2
Brunssum	84	129	49	28	58%	22%	8	8
Voerendaal	50	79	36	47	72%	59%	14	7
Geuldal	39	60	37	48	95%	80%	<b>3</b>	<b>3</b>
Grenslaan Vaals	41	70	39	40	95%	57%	2	3
Heuvelland	34	47	30	36	88%	77%	1	1
Savelsbos	50	65	33	46	66%	71%	6	6
<b>Subtotaal Zuid-Limburg</b>	<b>414</b>	<b>601</b>	<b>311</b>	<b>338</b>	<b>75%</b>	<b>56%</b>	<b>49</b>	<b>45</b>
<b>Subtotaal bok/geit Limburg</b>	<b>1404</b>	<b>2026</b>	<b>1151</b>	<b>1435</b>	<b>82%</b>	<b>71%</b>	<b>232</b>	<b>251</b>
<b>Totaal</b>	<b>3430</b>		<b>2586</b>		<b>75%</b>		<b>483</b>	

## Overzicht gegevens Reewildbeheer 2020-2021

Beheereenheid	Toegekend		GEDOOD		% GEDOOD		VALWILD	
	Bok	Geit	Bok	Geit	Bok	Geit	Bok	Geit
Ver. Reewild N-Limb	200	233	175	180	88%	77%	39	35
Maas & Niers	27	32	22	20	81%	63%	9	10
Venray	51	74	52	66	102%	89%	17	17
Meerlose Baan	50	68	48	52	96%	76%	9	9
Heidse Peel	4	4	4	4	100%	100%	1	1
Horst	49	65	35	39	71%	60%	12	9
Sevenum	18	22	18	21	100%	95%	7	5
Helden, Kessel, Everlose Beek	53	89	51	72	96%	81%	16	18
St.Hubertus Venray	55	58	42	28	76%	48%	7	6
Maasterras	23	23	22	22	96%	96%	3	4
<b>Subtotaal Noord-Limburg</b>	<b>530</b>	<b>668</b>	<b>469</b>	<b>504</b>	<b>88%</b>	<b>75%</b>	<b>120</b>	<b>114</b>
Groote Peel	15	16	9	10	60%	63%	5	0
Oude Graaf	61	88	52	48	85%	55%	6	6
Grenskant, Hunsel	55	78	48	60	87%	77%	9	9
Beesel-Reuver	36	60	36	53	100%	88%	8	7
Waterbloem	124	183	92	115	74%	63%	6	12
Land van Horne	60	88	51	45	85%	51%	11	16
Roerstreek & Tus.Maas & Roer	85	135	76	111	91%	82%	13	8
Annendaal	77	81	73	71	95%	88%	7	7
<b>Subtotaal Midden-Limburg</b>	<b>513</b>	<b>729</b>	<b>438</b>	<b>513</b>	<b>85%</b>	<b>70%</b>	<b>65</b>	<b>65</b>
Combinatie Sust.	91	105	62	68	68%	65%	12	14
De Maasvallei	15	19	12	9	80%	47%	4	4
Beekdal	24	26	12	15	50%	58%	2	2
Brunssum	82	164	49	29	60%	18%	12	13
Voerendaal	49	91	40	47	82%	52%	7	5
Geuldal	39	57	36	47	92%	82%	8	3
Grenslan Vaals	44	64	40	46	91%	72%	3	4
Heuvelland	36	43	35	36	97%	84%	1	3
Savelsbos	45	58	34	40	76%	69%	8	12
<b>Subtotaal Zuid-Limburg</b>	<b>425</b>	<b>627</b>	<b>320</b>	<b>337</b>	<b>75%</b>	<b>54%</b>	<b>57</b>	<b>60</b>
<b>Subtotaal bok/geit Limburg</b>	<b>1468</b>	<b>2024</b>	<b>1226</b>	<b>1354</b>	<b>84%</b>	<b>67%</b>	<b>242</b>	<b>239</b>
<b>Totaal</b>	<b>3492</b>		<b>2580</b>		<b>74%</b>		<b>481</b>	

## Overzicht

Gedood	2014-2015	2015-2016	2016-2017	2017-2018	2018-2019	2019-2020	2020-2021
<b>Geit</b>	830	901	963	1.106	1.389	1.435	1.354
<b>Bok</b>	722	838	867	1.039	1.214	1.151	1.226
<b>Totaal</b>	<b>1.552</b>	<b>1.739</b>	<b>1.830</b>	<b>2.145</b>	<b>2.603</b>	<b>2.586</b>	<b>2.580</b>

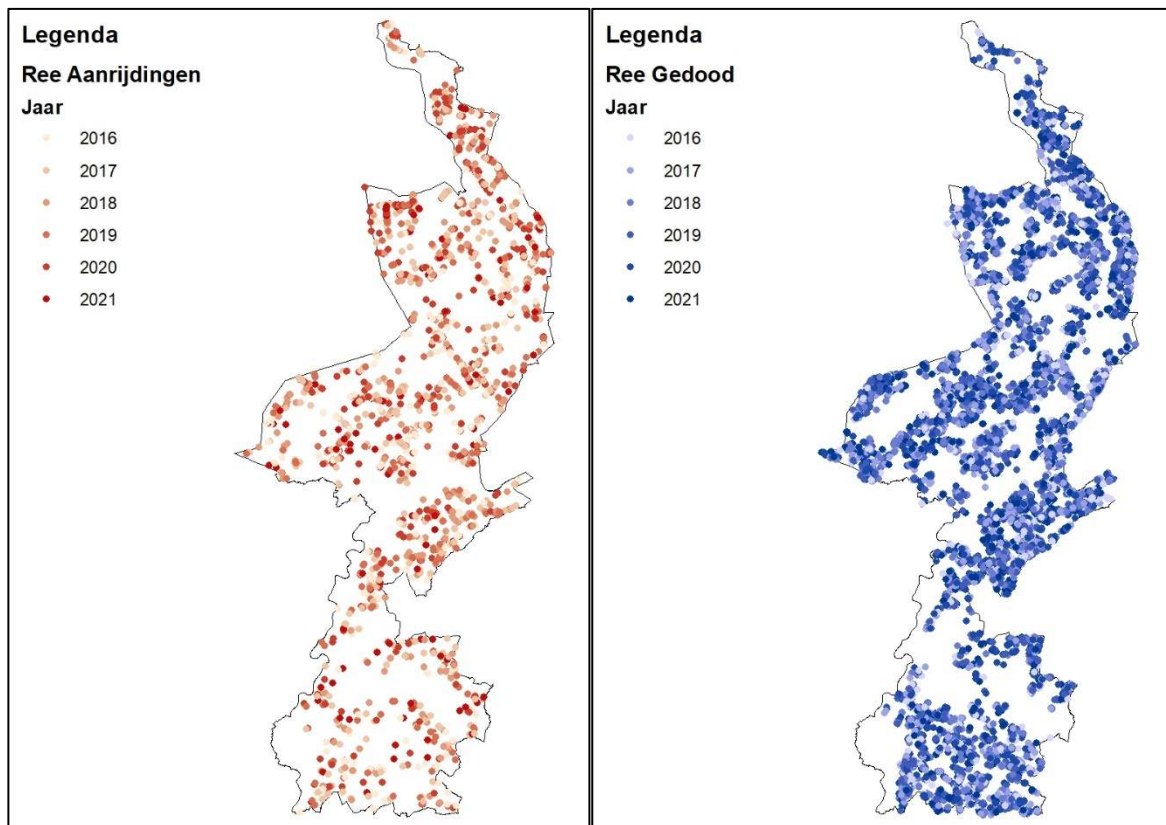
Het populatiebeheer is gebaseerd op een draagkrachtberekening van het leefgebied. Hierbij wordt gekeken naar de hoeveelheid voor Reewild geschikte natuurgebieden met jaarrond voldoende dekking en naar het voedselaanbod. Hieruit wordt berekend hoeveel dieren er maximaal zouden kunnen leven (de gewenste voorjaarsstand), waarbij er rekening mee wordt gehouden dat er bijna geen dieren versterven door voedselgebrek, er niet te hoge schades aan de landbouw en bosbouw zijn en er niet buitensporig veel aanrijdingen met Reewild plaatsvinden.

#### ○ **Telgegevens**

Ieder voorjaar vinden de voorjaarsstand tellingen plaats. Om toevalsfactoren te verminderen wordt voor het bepalen van de zomerstand uitgegaan van het gemiddelde van de afgelopen 3 voorjaarstellingen, waaruit met een formule (aantal getelde volwassen geiten x gemiddeld verwachte aantal jongen per geit per jaar) de verwachte zomerstand berekend wordt.


Het afschot wordt toegekend door de berekende verwachte zomerstand te verminderen met de gewenste voorjaarsstand. In 2011 is een nieuwe draagkrachtberekening voor geheel Limburg uitgevoerd, welke in de daaropvolgende beheerjaren is doorgevoerd.

#### ○ **Kaarten**



*Locaties in Limburg met aanrijdingen van Reeën tussen 1 januari 2016 en 31 mei 2021 (Bron: FBE Limburg).*

*Locaties waar afschot van Reeën heeft plaatsgevonden in Limburg tussen 1 januari 2016 en 31 mei 2021 (Bron: FBE Limburg).*



Aantal gedode dieren per 5km hok  
1 jan 2020 –31 dec 2020 (Bron: FBE Limburg).

Aantal gedode dieren per 5km hok  
1 jan 2016 –31 dec 2020 (Bron: FBE Limburg).

### 9.b Ree (Overige belangen)

Er is in dit rapportagejaar geen ontheffing 2015-15 doorgeschreven in verband met schade.

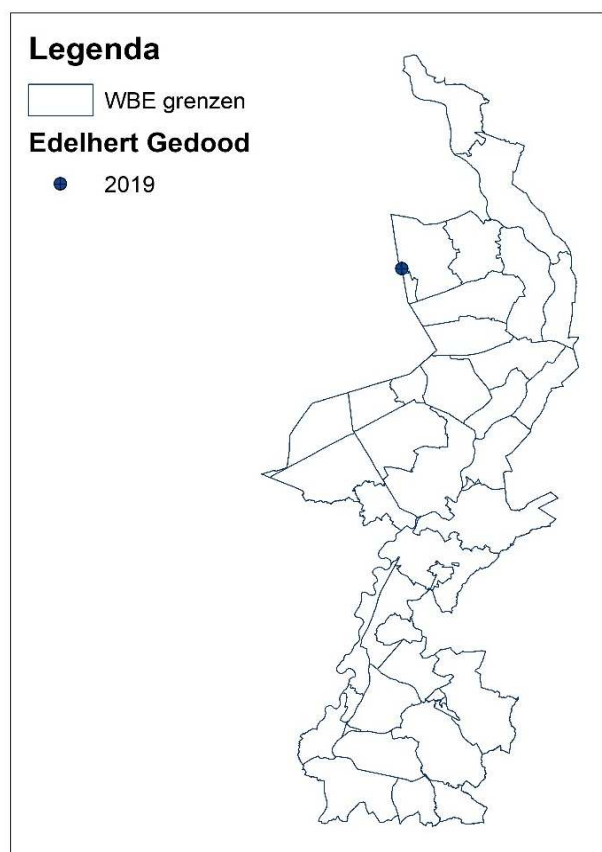


## 10. Edelhert

Er zijn in dit rapportagejaar geen ontheffingen 2017-03 *Edelhert* doorgeschreven in verband met Edelherten.

Overzicht	2015	2016	2017	2018	2019	2020
Aantal Gedode Dieren	0	0	0	0	1	0

### ○ Kaarten



Locatie waar een *Edelhert* is gedood in het kader van een ontheffing in Limburg (bron: FBE Limburg).

## 11. Damhert

### ○ Aantal Doorgeschreven Ontheffingen

Er is dit rapportagejaar een ontheffing 2015-16 *Damhert* doorgeschreven in verband met Damherten.

### ○ Aantal Gedode Dieren

#### Rapportage Ontheffinggebruik Damhert 2020

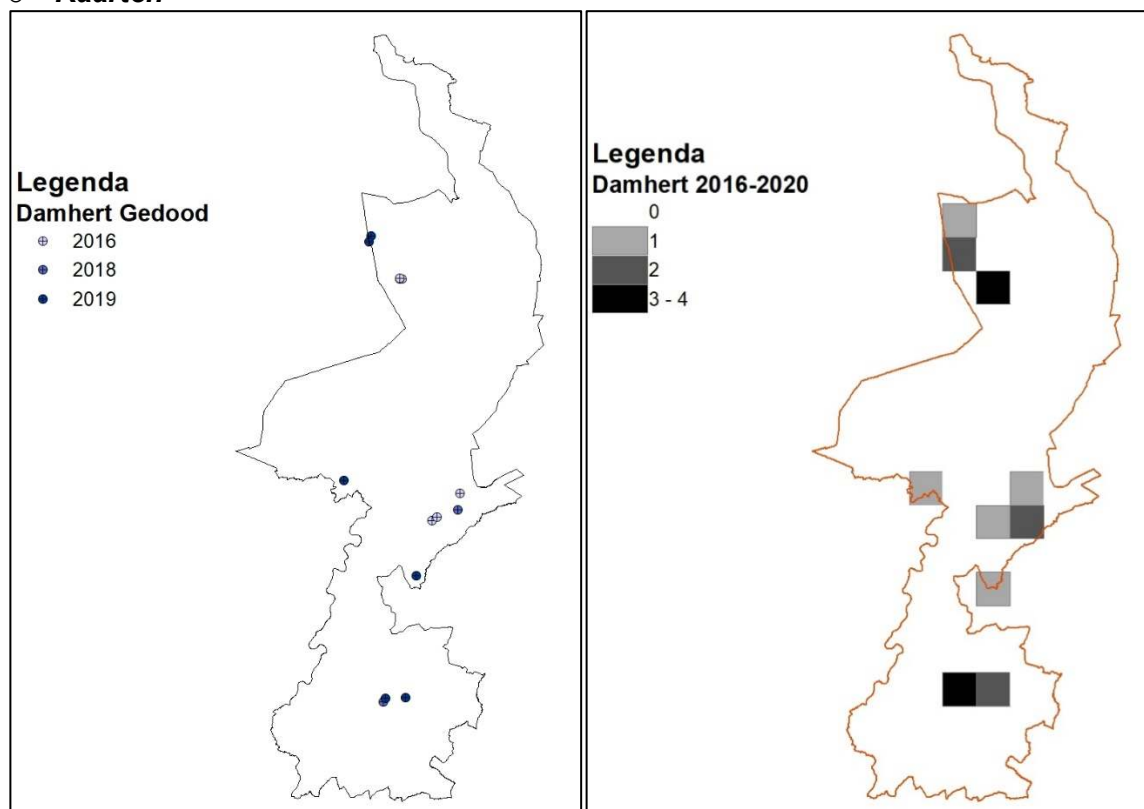
##### 2015-16 Damhert

Toestemminghouder	Doorgeschreven ontheffingen		Gedood
WBE Roerstreek		1	0
<b>Totaal</b>	<b>1</b>	<b>1</b>	<b>0</b>

### ○ Aantal Gedode Dieren

Overzicht	2015	2016	2017	2018	2019	2020
Aantal Gedode Dieren	1	7	0	2	10	0

### ○ Kaarten



Locatie waar damherten gedood zijn in het kader van een ontheffing in Limburg tussen 1 jan 2016 en 31 dec 2020 (bron: FBE Limburg).

Aantal gedode dieren per 5km hok  
1 jan 2016 – 31 dec 2020 (Bron: FBE Limburg).

## 12. Wild Zwijn

In Limburg zijn twee verschillende situaties voor wat betreft het beheer van Wilde Zwijnen aan de orde: beheer in leefgebieden en beheer daarbuiten. Er is een 1.900 ha. groot leefgebied in de Meinweg, waar een door middel van populatiebeheer op grond van een door GS goedgekeurd Regulatieplan een Voorjaarsstand van 60 dieren wordt nagestreefd.

In 2012 is tevens het gebied Meerlebroek (200 hectare) ingericht en opgeleverd als leefgebied, hier vindt nog geen populatiebeheer plaats. De rest van Limburg is geen leefgebied, alle dieren die gesignaleerd worden kunnen overdag worden geschoten, al dan niet aanvullend met Kunstlicht / Restlicht / Nachtzicht / Warmtebeeld ('s nachts) of 1:1 Drukjacht (overdag).

Na ieder afschot dient bloedafname plaats te vinden, en soms ook weefsel voor laboratoriumonderzoek in het kader van de Landelijke Monitoring Besmettelijke Veeziekten. Geschoten en dood gevonden Wilde Zwijnen dienen daarom ter keuring te worden getoond aan de coördinator hiervoor binnen de provincie Limburg. Binnen 8 uur dient hij in kennis te worden gesteld en binnen 24 uur vindt dan de keuring plaats.

Meerdere WBE's hebben op voorhand alle benodigde ontheffingen doorgeschreven gekregen, hoewel nog niet in alle WBE's de Wilde Zwijnen zijn waargenomen. Hierdoor is onmiddellijk optreden mogelijk, zodra er een dier gesignaleerd wordt.

### 12.a Wild Zwijn: Basisontheffing Buiten Leefgebieden

Bij de ontheffing *2015-11 Wild Zwijn: Basisontheffing Buiten Leefgebieden* geldt dat het gebruik van lokvoer zich dient te beperken tot maximaal 0,5 kg per afschotplek per dag met een maximum van 175 kg per 100 ha. per jaar. De ontheffing is aangevangen op 5-11-2015 en eindigt op 31-12-2020. Sinds juli 2019 hoeft het lokvoer niet meer geheel ondergewerkt te worden. Hierdoor is het mogelijk om met voederautomaten te werken. Als uitzondering op het verbod op het gebruik van lokvoer met materiaal van dierlijke oorsprong mag er wel gebruik gemaakt worden van commercieel in de handel verkrijgbare varkensvoederbrokken. De ontheffing mag nu ook overdag op zon- en feestdagen gebruikt worden en de kalibers en type wapens die gebruikt mogen worden zijn uitgebreid.

Deze ontheffing wordt verleend indien doorschrijving via een lokale WBE niet mogelijk is. Hierbij is, in tegenstelling tot Ontheffing *2015-12 Wild Zwijn Gecoördineerd beheer Buiten Leefgebieden*, de inzet van bewegend kunstlicht niet toegestaan, omdat dit op WBE niveau gecoördineerd moet worden ingezet in verband met het maximaal aantal per avond inzetbare acties gerelateerd aan de oppervlakte van het werkgebied van een WBE.

### 12.b Wild Zwijn: Ontheffing Gecoördineerd beheer Buiten Leefgebieden

Bij de ontheffing *2015-12 Wild Zwijn Gecoördineerd beheer Buiten Leefgebieden* geldt dat het gebruik van lokvoer zich dient te beperken tot maximaal 0,5 kg per afschotplek per dag met een maximum van 175 kg per 100 ha. per jaar. De ontheffing is aangevangen op 5-11-2015 en eindigt op 31-12-2020. Sinds juli 2019 hoeft het lokvoer niet meer geheel ondergewerkt te worden. Hierdoor is het mogelijk om met voederautomaten te werken. Als uitzondering op het verbod op het gebruik van lokvoer met materiaal van dierlijke oorsprong mag er wel gebruik gemaakt worden van commercieel in de handel verkrijgbare varkensvoederbrokken. De ontheffing mag nu ook overdag op zon- en feestdagen gebruikt worden en de kalibers en type wapens die gebruikt mogen worden zijn uitgebreid.

○ **Aantal Doorgeschreven Ontheffingen**

Rapportage Ontheffinggebruik Wild Zwijn Buiten Leefgebieden 2020-2021

**2015-11 Wild Zwijn: Basisontheffing Buiten Leefgebieden &**

**2015-12 Wild Zwijn Gecoördineerd beheer Buiten Leefgebieden**

<b>Toestemminghouder</b>	<b>Doorgeschreven ontheffingen</b>
WBE Annendaal	39
WBE Arcen en Velden	0
WBE Beekdal	28
WBE Beesel-Reuver-Swalmen	16
WBE Bergen	0
WBE Brunssum. Heide & Schinv.Bossen	25
WBE Eendracht	1
WBE Everlose Beek	9
WBE Geuldal	27
WBE Graafschap Kessel	5
WBE Grenskant	30
WBE Grensland Vaals	22
WBE Groote Peel	6
WBE Heidse Peel	3
WBE Helden	7
WBE Heuvelland	17
WBE Hondskerk	13
WBE Horst	20
WBE Hunsel	15
WBE Land van Horne	28
WBE Maas en Niers	31
WBE Maasterras	6
WBE Maasvallei	11
WBE Meerlose Baan	0
WBE Moorveld	6
WBE Oude Graaf	9
WBE Roerstreek	32
WBE Savelsbos	35
WBE Sevenum	0
WBE St. Hubertus Meijel	5
WBE St. Hubertus Venray	13
WBE Susteren/Graetheide	19
WBE Swentibold	3
WBE Venray	33
WBE Voerendaal	51
WBE Waterbloem	27
<b>Totaal</b>	<b>36</b>
	<b>592</b>

○ **Aantal Gedode Dieren / Aantal Aanrijdingen / Overige Doodsoorzaken**

<b>WBE 2020 Gedood</b>	<b>Aantal</b>	<b>WBE 2020 Verkeer</b>	<b>Aantal</b>
WBE Annendaal	94	WBE Annendaal	11
WBE Beekdal	25	WBE Beekdal	2
WBE Beesel Reuver Swalmen	92	WBE Bruns.Heide Sch.Bossen	3
WBE Bruns.Heide Sch.Bossen	12	WBE Grenskant	2
WBE Eendracht	12	WBE Grensland Vaals	2
WBE Geuldal	66	WBE Groote Peel	1
WBE Graafschap Kessel	1	WBE Het Geuldal	2
WBE Grenskant	99	WBE Heuvelland	1
WBE Grensland Vaals	79	WBE Land van Horne	11
WBE Groote Peel	13	WBE Maasvallei	4
WBE Heuvelland	41	WBE Roerstreek	4
WBE Hunsel	8	WBE Savelsbos	1
WBE Land van Horne	15	WBE Susteren Graetheide	2
WBE Maas en Niers	24	WBE Voerendaal	5
WBE Maasterras	48	WBE Waterbloem	2
WBE Maasvallei	32		
WBE Moorveld	3	<b>Totaal Aanrijding</b>	<b>53</b>
WBE Oude Graaf	50		
WBE Roerstreek	94	<b>WBE 2020 Overige oorzaken</b>	<b>Aantal</b>
WBE Savelsbos	45	WBE Annendaal	1
WBE St. Hubertus Meijel	3	WBE Grenskant	2
WBE Susteren Graetheide	44	WBE Groote Peel	1
WBE Swentibold	1	WBE Het Geuldal	4
WBE Venray	4	WBE Heuvelland	1
WBE Voerendaal	13	WBE Roerstreek	5
WBE Waterbloem	60	WBE Savelsbos	2
<b>Totaal Gedood</b>	<b>978</b>	<b>Totaal Overige Oorzaken</b>	<b>16</b>

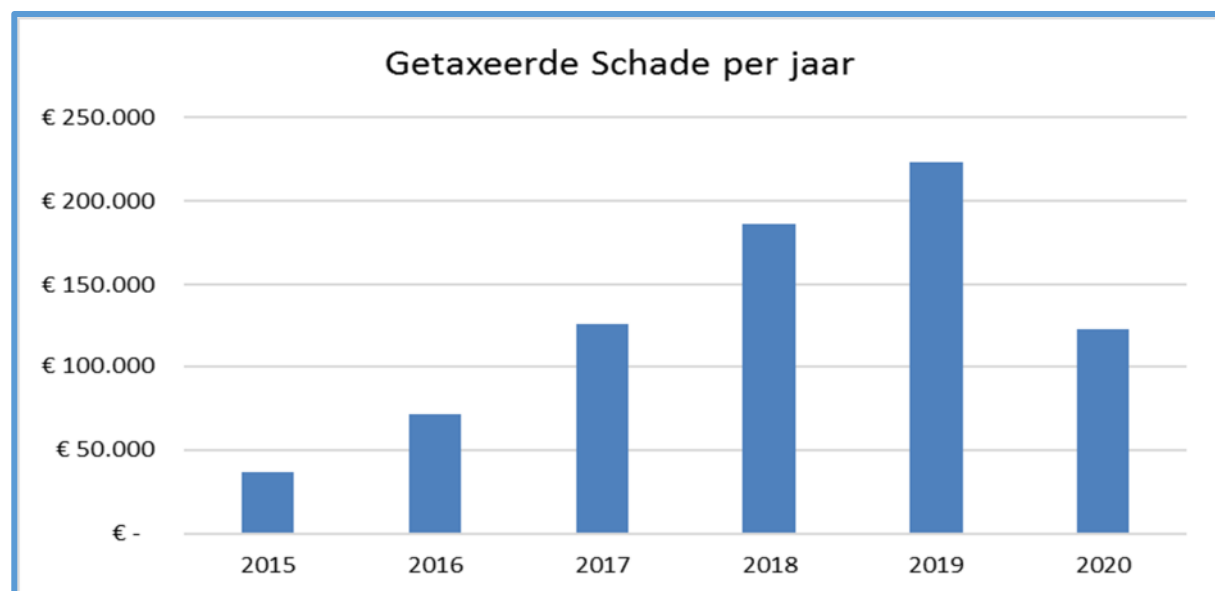
Er is voor het gebruik van de kunstlicht ontheffing door de gebruikers geen aparte rapportage verplicht naast de Rapportage aan de Provinciale Coördinator.

<b>Overzicht</b>	<b>2015</b>	<b>2016</b>	<b>2017</b>	<b>2018</b>	<b>2019</b>	<b>2020</b>
<i>Aantal Gedode Dieren</i>	521	621	841	1.095	1.142	978
<i>Aantal aanrijdingen</i>	45	50	58	71	68	53
<i>Dood gevonden / Overige oorzaken</i>	4	13	14	8	16	16
<b>Totaal</b>	<b>570</b>	<b>684</b>	<b>913</b>	<b>1.174</b>	<b>1.226</b>	<b>1.047</b>

○ **Getaxeerde gewasschade**

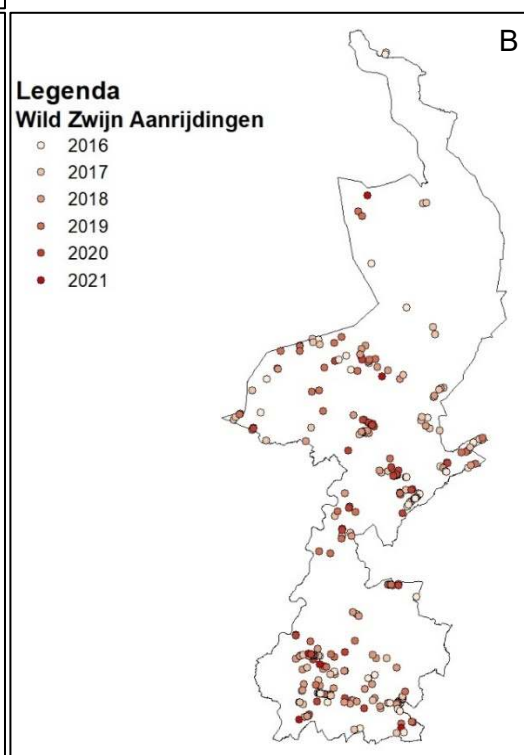
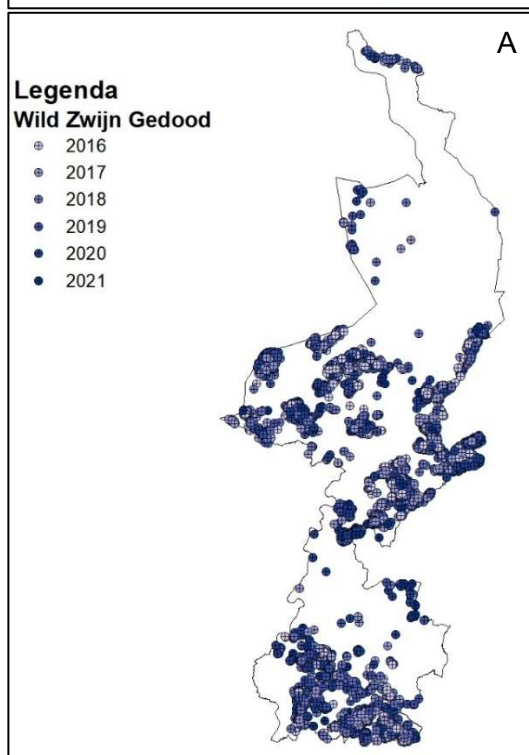
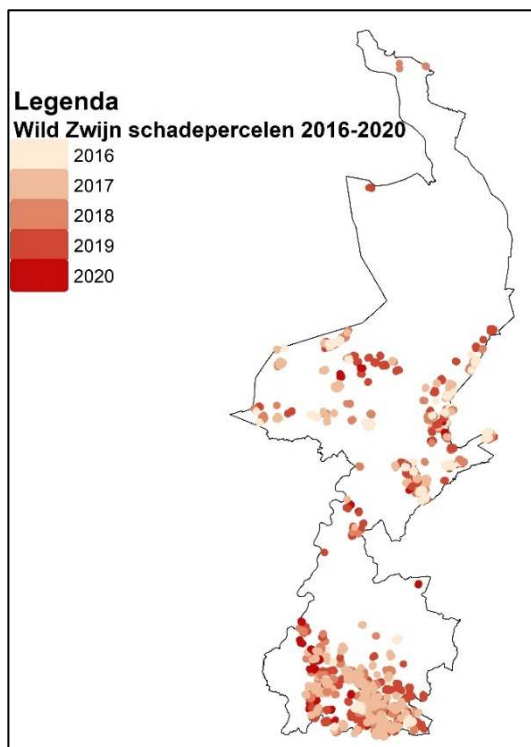
<b>Diersoort</b>						
<b>Wild Zwijn</b>						
<b>Schadebedrag</b>						
	<b>2015</b>	<b>2016</b>	<b>2017</b>	<b>2018</b>	<b>2019</b>	<b>2020</b>
Aardappel	€ 10.793	€ 1.386	€ 9.563		€ 18.882	€ 1.665
Appel				€ 14.643		
Asperge			€ -		€ -	€ 521
Grasland	€ 9.611	€ 55.373	€ 60.776	€ 91.679	€ 103.058	€ 43.087
Graszoden		€ 694				
Korrelmais	€ 20	€ 1.842	€ 1.502	€ 5.111	€ 8.817	€ 30.471
Overige akkerbouwgewassen			€ 515		€ -	€ 8.037
Overige peulvruchten				€ 450		
Pompoen				€ 210	€ -	
Snijmais	€ 13.114	€ 9.993	€ 43.668	€ 50.201	€ 71.130	€ 27.413
Spruitkool			€ 5.425		€ 14.572	
Suikerbiet		€ 1.060	€ 2.155	€ 16.226	€ 4.726	€ 4.512
Suikermals	€ 155			€ 1.715		
Triticale						€ 142
Ui			€ 375		€ 315	
Wintergraan	€ 3.326	€ 1.058	€ 1.171	€ 6.095	€ 1.597	€ 6.199
<b>Eindtotaal</b>	<b>€ 37.019</b>	<b>€ 71.406</b>	<b>€ 125.150</b>	<b>€ 186.330</b>	<b>€ 223.097</b>	<b>€ 122.046</b>

Getaxeerde gewasschade Wild Zwijn in Limburg 2015-2020 (Bron: BIJ12 / Faunazaken)

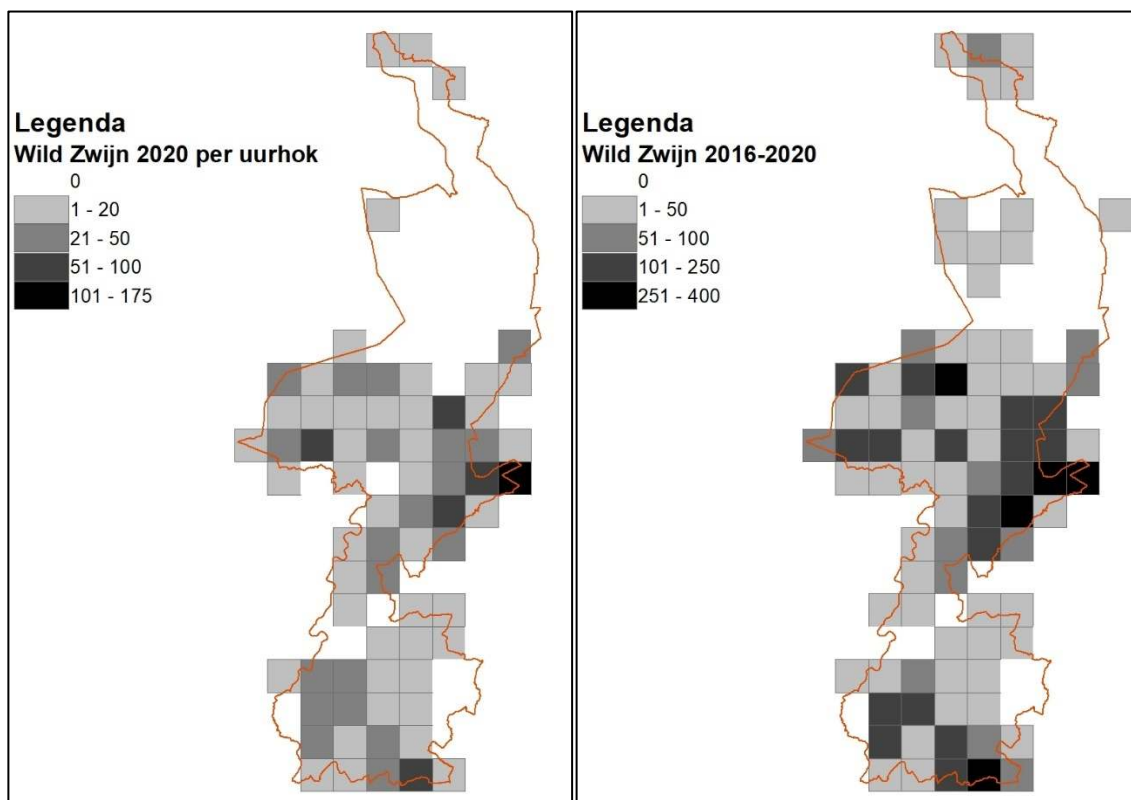


Getaxeerde gewasschade Wild Zwijn in Limburg 2015-2020 (Bron: BIJ12 / Faunazaken)

○ **Kaarten**



Locaties waar een Wild Zwijn in Limburg tussen 1 januari 2016 – 30 april 2021 is A) aangereken en B) gedood in het kader van een ontheffing (bron: FBE Limburg).



Aantal gedode dieren per 5km hok  
1 jan 2020 –31 dec 2020 (Bron: FBE Limburg).

Aantal gedode dieren per 5km hok  
1 jan 2016 –31 dec 2020 (Bron: FBE Limburg).

## 12.c Wild Zwijn: 1:1 Drukjachtontheffing Buiten Leefgebieden

**Algemeen:** Deze ontheffing kan alleen worden gebruikt gedurende de periode dat de Minister van LNV (op advies van het Faunazaken) bepaalt dat het leggen van lokvoer in enig jaar onvoldoende effectief is om het benodigde afschot te realiseren.

Deze ontheffing *2015-13 Wild Zwijn Drukjacht* kan alleen gebruikt worden met een door de FBE Limburg opgesteld veiligheidsprotocol (minimum eisen ten aanzien van de schietvaardigheid van schutter) welke bij GS van Limburg is ingediend en goedgekeurd. Slecht enkele WBE's hebben deze ontheffing aangevraagd, niet alle terreinen zijn geschikt voor het toepassen van deze methode. Gebruik van deze ontheffing dient vooraf gemeld te worden aan de FBE Limburg, en er is een rapportageplicht aan de FBE Limburg naast de Rapportage aan de Provinciale Coördinator. Veel WBE's hebben deze ontheffing op voorhand doorgeschreven gekregen. Dit rapportagejaar is door 2 WBE's gebruik gemaakt van deze ontheffing.

### Rapportage Ontheffinggebruik Wild Zwijn 1:1 Drukjacht 2020

#### **2015-13 Wild Zwijn Drukjacht**

Toestemminghouder	Aantal doorgeschreven	Gedood
WBE Beekdal	1	0
WBE Brunsummerheide	2	0
<b>Totaal</b>	<b>3</b>	<b>0</b>



## 12.d Wild Zwijn: 6:6 Bewegingsjachtontheffing Buiten Leefgebieden

Sinds najaar 2018 is door Ministeriële besluit het toegestaan aan eenieder die beschikt over een wettelijke titel tot het doden van Wilde Zwijnen om daarbij als uitbreiding ook het middel Beperkte Drukjacht - 6:6 Bewegingsjacht in te zetten, waarbij er maximaal 6 schutters in het veld mogen zijn, en er maximaal 6 drukkers de dieren voorzichtig in beweging mogen brengen met honden aan de lijn. Dit middel is in dit rapportagejaar door 3 WBE's ingezet.

### Rapportage Ontheffinggebruik Wild Zwijn 6:6 Bewegingsjacht 2020

Toestemminghouder	Gedood
WBE Annendaal	2
WBE Beesel Reuver Swalmen	13
WBE Maasvallei	2
<b>Totaal</b>	<b>17</b>

## 12.e Wild Zwijn: vangkooi buiten leefgebied

Er is in dit rapportagejaar geen ontheffing 2019-05 Wild zwijn vangkooi doorgeschreven in verband met schade.

## 12.f Wild Zwijn: Leefgebied (Populatiebeheer)

### o Aantal Doorgeschreven Ontheffingen

WBE De Roerstreek, waarbinnen het grootste deel van het (Nederlandse) leefgebied is gelegen heeft gebruik gemaakt van de provinciale ontheffing nummer 2015-14 Wild zwijn gecoördineerd beheer leefgebieden in beheerseizoen 2020-2021. Bij de ontheffing 2015-14 geldt dat het gebruik van lokvoer zich dient te beperken tot maximaal 0,5 kg per afschotplek per dag met een maximum van 175 kg per 100 ha. per jaar.

**Algemeen:** Wanneer er Wilde Zwijnen gedood worden op gronden grenzend aan leefgebied de Meinweg, waarschijnlijk afkomstig daarvan, dienen deze aantallen te worden verdisconteerd in het nog te realiseren afschot conform het regulatieplan. Dit geldt ook voor verkeersslachtoffers in de nabijheid van het leefgebied. Sinds juli 2019 hoeft het lokvoer niet meer geheel ondergewerkt te worden. Hierdoor is het mogelijk om met voederautomaten te werken. Als uitzondering op het verbod op het gebruik van lokvoer met materiaal van dierlijke oorsprong mag er wel gebruik gemaakt worden van commercieel in de handel verkrijgbare varkensvoederbrokken.

Toestemminghouder	Doorgeschreven ontheffingen
WBE Roerstreek	12
<b>Totaal</b>	<b>12</b>

○ **Aantal Gedode Dieren / Aantal Aanrijdingen**

Regulatie Leefgebied Zwartwild 2020 – 2021 WBE Roerstreek  
**2015-14 Wild zwijn gecoördineerd beheer leefgebieden**

<b>Gedood</b>				<b>Valwild</b>			
Klasse	Keiler	Zeug	Aantal	Klasse	Keiler	Zeug	Aantal
Adult	9 (0)	20 (6)	<b>29 (6)</b>	Adult	1 (0)	0 (0)	<b>1 (0)</b>
Overloper	13 (4)	24 (7)	<b>37 (11)</b>	Overloper	1 (0)	1 (0)	<b>2 (0)</b>
Big	79 (6)	140 (9)	<b>219 (15)</b>	Big	1 (2)	0 (0)	<b>1 (2)</b>
<b>Totaal</b>	<b>101 (10)</b>	<b>184 (22)</b>	<b>285 (32)</b>	<b>Totaal</b>	<b>3 (2)</b>	<b>1 (0)</b>	<b>4 (2)</b>

(x) waarvan x in direct aangrenzend schadegebied

Regulatie Leefgebied Zwartwild 2019 – 2020 WBE Roerstreek  
**2015-14 Wild zwijn gecoördineerd beheer leefgebieden**

<b>Gedood</b>				<b>Valwild</b>			
Klasse	Keiler	Zeug	Aantal	Klasse	Keiler	Zeug	Aantal
Adult	9 (4)	25 (15)	<b>34 (19)</b>	Adult	1 (0)	0 (0)	<b>1 (0)</b>
Overloper	12 (7)	9 (4)	<b>21 (11)</b>	Overloper	0 (0)	0 (0)	<b>0 (0)</b>
Big	59 (16)	58 (9)	<b>117 (25)</b>	Big	5 (0)	2 (0)	<b>7 (0)</b>
<b>Totaal</b>	<b>80 (27)</b>	<b>92 (28)</b>	<b>172 (55)</b>	<b>Totaal</b>	<b>6 (0)</b>	<b>2 (0)</b>	<b>8 (0)</b>

(x) waarvan x in direct aangrenzend schadegebied

Overzicht

<b>Aantal Wilde Zwijnen</b>	<b>2014-2015</b>	<b>2015-2016</b>	<b>2016-2017</b>	<b>2017-2018</b>	<b>2018-2019</b>	<b>2019-2020</b>	<b>2020-2021</b>
Gedode Dieren Leefgebied	122	80	121	126	158	172	285
Valwild (incl. Aanrijding)	0	3	3	5	5	8	4

### 13. Haas

Er is in dit rapportagejaar geen ontheffing 2018-03 Haas doorgeschreven in verband met Hazen.

#### Overzicht

Aantal Hazen	2015	2016	2017	2018	2019	2020
<i>Op basis van ontheffing gedood</i>	0	0	0	0	0	0



## 14. Konijn

### 14.a Konijn Gewasschade

#### ○ Aantal Doorgeschreven Ontheffingen

Er zijn in dit rapportagejaar 5 ontheffingen *2015-24 Konijn gewassen* aangevraagd binnen 5 WBE's. Hiervan zijn er geen doorgeschreven in verband met Konijnen.

#### ○ Aantal Gedode Dieren

##### Rapportage Ontheffinggebruik Konijn Gewasschade 2020 *2015-24 Konijn gewassen*

Toestemminghouder	Doorgeschreven ontheffingen	Gedood
WBE Everlose Beek	0	0
WBE Horst	0	0
WBE Land van Horne	0	0
WBE Meerlose Baan	0	0
WBE Sevenum	0	0
<b>Totaal</b>	<b>5</b>	<b>0</b>

#### Overzicht

Aantal Konijnen	2015	2016	2017	2018	2019	2020
<i>Op basis van ontheffing gedood</i>	0	17	0	0	0	0

### 14.b Konijn: <40 hectare

Er zijn dit rapportagejaar 5 ontheffingen *2015-04 Terreinen kleiner dan 40ha* binnen 3 WBE's doorgeschreven in verband met schade op percelen kleiner dan 40 hectare door Konijnen. Voor het verkrijgen van een ontheffing kleiner dan 40 hectare moet worden aangetoond dat het onmogelijk is een bejaagbaar veld te maken, bijvoorbeeld door fysieke beperkingen, dus door de ligging ten opzichte van onbejaagbare objecten als snelwegen, waterwegen breder dan 10 meter of bebouwde kommen en industrieterreinen e.d. Onbejaagbaarheid doordat aanpalende grondgebruikers geen grondgebruikersverklaring willen afgeven, of onmin tussen aanpalende jachtaktehouders zal normaliter geen reden zijn om de ontheffing vrij te geven. De ontheffing zal alleen door de provincie worden vrijgegeven na controle door een veldmedewerker van de provincie.

#### ○ Aantal Gedode Dieren

##### Rapportage Ontheffinggebruik Konijn <40 hectare 2020 *2015-04 Terreinen kleiner dan 40ha*

Toestemminghouder	Doorgeschreven ontheffingen	Gedood
WBE Grensland Vaals	1	0
WBE Maasterras	3	38
WBE Maasvallei	1	2
<b>Totaal</b>	<b>3</b>	<b>40</b>

## Overzicht

Aantal Konijnen	2015	2016	2017	2018	2019	2020
Op basis van ontheffing gedood	5	27	34	22	9	40

### 14.c Konijn: Sportvelden en industrieterreinen

Er is dit rapportagejaar 1 ontheffing 2015-25 Konijn Sport-, Recreatie- en Evenemententerreinen doorgeschreven in verband met schade door Konijnen.

Wanneer sport-, recreatie- en evenemententerreinen deel uitmaken van een bejaagbaar veld, kan de schade op grond van enerzijds de landelijke vrijstelling indien er ergens in het werkgebied van de WBE-schade optreedt of dreigt jaarrond of anderzijds de bejaagbaarheid tijdens het jachtseizoen regulier bestreden worden met alle toegestane wettelijke middelen. Indien dit niet toereikend is, kan aanvullend deze ontheffing aangevraagd worden, waarin de volgende wettelijke toegestane middelen ingezet kunnen worden: Kunstlicht, Fret, Jachtvogel, Hagel- en Kogelgeweer, Buidel. In het geval dat de betreffende sportvelden en industrieterreinen zich niet bevinden in een bejaagbaar veld, kan deze ontheffing om het gebruik van het geweer (al dan niet met kunstlicht) mogelijk te maken, gecombineerd worden met de Ontheffing "40 hectare" en/of de Ontheffing "Bebouwde Kom".

#### o Aantal Gedode Dieren

Rapportage Ontheffinggebruik Konijn 2020

**2015-25 Konijn Sport-, Recreatie- en Evenemententerreinen**

Toestemminghouder	Aantal doorgeschreven	Gedood
WBE Helden	1	2
<b>Totaal</b>	<b>1</b>	<b>2</b>

## Overzicht

Aantal Konijnen	2015	2016	2017	2018	2019	2020
Op basis van ontheffing gedood	79	65	62	40	13	2

### 14.d Konijn: Dijklichamen & Industrieterreinen

Er is dit rapportagejaar geen ontheffing 2015-26 Konijn Dijklichamen & Industrieterreinen doorgeschreven in verband met schade door Konijnen.

Wanneer dijklichamen en industrieterreinen deel uitmaken van een bejaagbaar veld, kan de schade op grond van enerzijds de landelijke vrijstelling indien er ergens in het werkgebied van de WBE schade optreedt of dreigt jaarrond of anderzijds de bejaagbaarheid tijdens het jachtseizoen regulier bestreden worden met alle toegestane wettelijke middelen. Indien dit niet toereikend is, kan aanvullend deze ontheffing aangevraagd worden, waarin de volgende wettelijke toegestane middelen ingezet kunnen worden: kunstlicht, luchtdrukwapen, nachtzichtapparatuur, fret, jachtvogel, geweer, buidel.

In het geval dat de betreffende dijklichamen of industrieterreinen zich niet bevinden in een bejaagbaar veld, kan deze ontheffing om het gebruik van het geweer (al dan niet met kunstlicht)



mogelijk te maken, gecombineerd worden met de Ontheffing “40 hectare” en/of de Ontheffing “Bebouwde Kom”.

#### Overzicht

Aantal Konijnen	2015	2016	2017	2018	2019	2020
Op basis van ontheffing gedood	74	8	0	0	0	0

### 14.e Konijn: Begraafplaatsen

Er is dit rapportagejaar 1 ontheffing 2017-01 *Vos en Konijn Begraafplaatsen* doorgeschreven in verband met schade door Konijnen of Vossen.

Wanneer begraafplaatsen deel uitmaken van een bejaagbaar veld, kan de schade na verleende ontheffing op grond van enerzijds de landelijke vrijstelling indien er ergens in het werkgebied van de WBE-schade optreedt of dreigt jaarrond of anderzijds de bejaagbaarheid tijdens het jachtseizoen regulier bestreden worden met alle toegestane wettelijke middelen. Indien dit niet toereikend is, kan aanvullend deze ontheffing aangevraagd worden, waarin de volgende wettelijke toegestane middelen ingezet kunnen worden: kunstlicht, luchtdrukwapen, nachtzichtapparatuur, fret, jachtvogel, geweer, buidel.

In het geval dat de betreffende begraafplaatsen zich niet bevinden in een bejaagbaar veld, kan deze ontheffing om het gebruik van het geweer (al dan niet met kunstlicht) mogelijk te maken, gecombineerd worden met de Ontheffing “40 hectare” en/of de Ontheffing “Bebouwde Kom”.

#### Rapportage Ontheffinggebruik Konijn 2020

##### **2017-01 Vos en Konijn begraafplaatsen**

Toestemminghouder	Aantal doorgeschreven	Gedood
Relatie 1	1	0
<b>Totaal</b>	<b>1</b>	<b>0</b>

#### Overzicht

Aantal Konijnen	2015	2016	2017	2018	2019	2020
Op basis van ontheffing gedood	0	19	0	0	0	0

### 14.f Konijn: Overkoepelend Graafactiviteiten

Er zijn in dit rapportagejaar 4 ontheffingen 2020-02 *Konijn graafactiviteiten* doorgeschreven in verband met schade door konijnen.

Ontheffing 2020-02 vervangt vanaf 15 augustus 2020 in de gehele provincie Limburg de bestaande ontheffingen 2015-25 ‘Konijn Sport-, recreatie- en evenemententerreinen’ en 2015-26 ‘Konijn Dijklichamen en industrieterreinen’ en deels ontheffing 2017-01 ‘Vos en konijn op begraafplaatsen’ met betrekking tot het gestelde ten aanzien van konijnen. Aangezien in dit beheerjaar zowel ontheffing 2020-02 als bovengenoemde ontheffingen doorgeschreven zijn worden de resultaten van al deze ontheffingen gerapporteerd.

## Overzicht

<b>Aantal Konijnen</b>	<b>2020</b>
------------------------	-------------

<i>Op basis van ontheffing gedood</i>	75
---------------------------------------	----

### Rapportage Ontheffinggebruik Konijn 2020

#### **2020-02 Konijn graafactiviteiten**

Toestemminghouder	Aantal doorgeschreven	Gedood
Relatie 1	1	0
WBE Annendaal	1	75
WBE Helden	1	0
WBE Sevenum	1	0
<b>Totaal</b>	<b>4</b>	<b>75</b>



## 15. Bever

### ○ **Aantal Doorgeschreven Ontheffingen**

Er zijn in dit rapportagejaar 12 doorschrijvingen gedaan van de ontheffing 2017-04 Bever in verband met de Bever. Deze ontheffing kon geheel of gedeeltelijk worden doorgeschreven.

Voor ingrepen waarbij Vangen & Verplaatsen en/of Doden aan de orde is, moet per geval vooraf een Plan van Aanpak bij de FBE Limburg worden ingediend ter toetsing of aan de escalatieladder zoals in het Faunabeheerplan Bever is vermeld is voldaan.

Pas hierna mag de maatregel worden uitgevoerd; voor overige minder ingrijpende maatregelen is de ontheffing op voorhand verleend, en dient er conform de escalatieladder voldaan te zijn aan het eerst hebben uitgevoerd van minder ingrijpende maatregelen, dan wel het bij herhaling noodzakelijk zijn geweest van dezelfde maatregel binnen 2 weken.

### ○ **Aantal Machtigingen / Aantal Maatregelen**

2017-04 Bever	Machtiging	Gevangen dieren	Gedode dieren
Relatie 1 - Verstoren Leefomgeving – Burcht - Oeverhol / Verlagen of verwijderen Dam / Vangen en Verplaatsen / Doden	1	-	28
Relatie 2 - Doden	1	-	1
Relatie 3 - Verstoren Leefomgeving – Burcht - Oeverhol / Doden	2	-	-
Relatie 4 - Verlagen of Verwijderen Dam	1	-	-
Relatie 5 - Verstoren Leefomgeving – Burcht - Oeverhol	1	-	-
Relatie 6 - Verlagen of verwijderen Dam	3	-	-
Relatie 7 - Vangen en Verplaatsen naar buiten de omheining	1	11	-
Relatie 8 - Verstoren Leefomgeving – Burcht - Oeverhol	1	-	-
Relatie 9 - Verstoren Leefomgeving – Burcht - Oeverhol	1	-	-
<b>Totaal</b>	<b>8</b>	<b>12</b>	<b>29</b>

### Overzicht

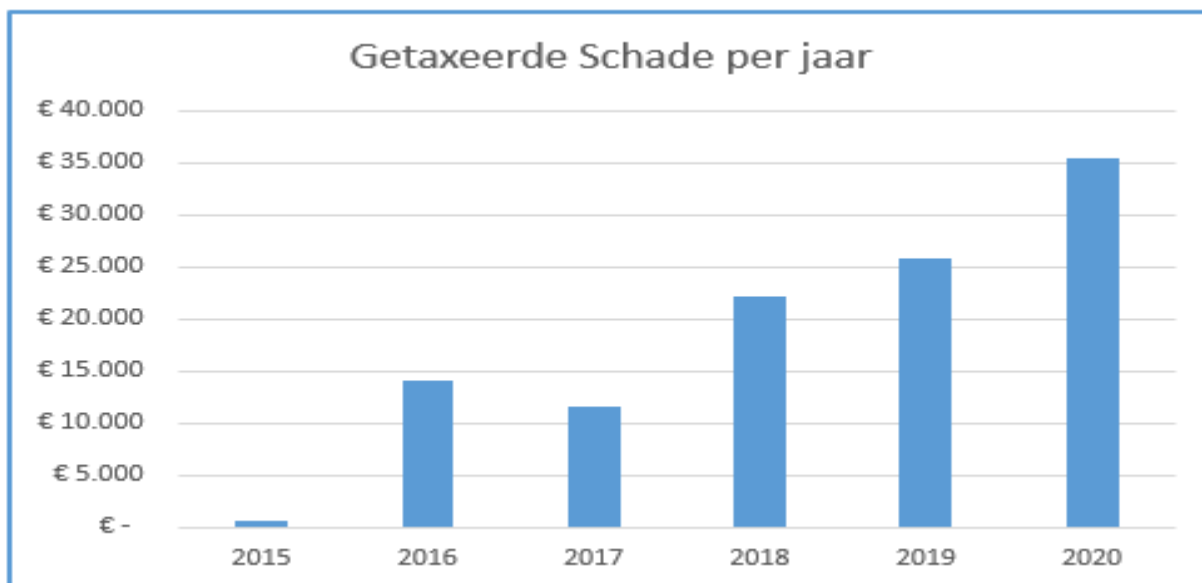
Aantal Machtigingen	2015	2016	2017	2018	2019	2020
Vangen & Verplaatsen	4	4	4	-	3	2
Verstoren Leefomgeving – Burcht - Oeverhol		1	8	7	5	5
Verlagen / Verplaatsen / Verwijderen Dammen		1	3	3	4	3
Doden			2	3	4	3

### ○ **Getaxeerde gewasschade**



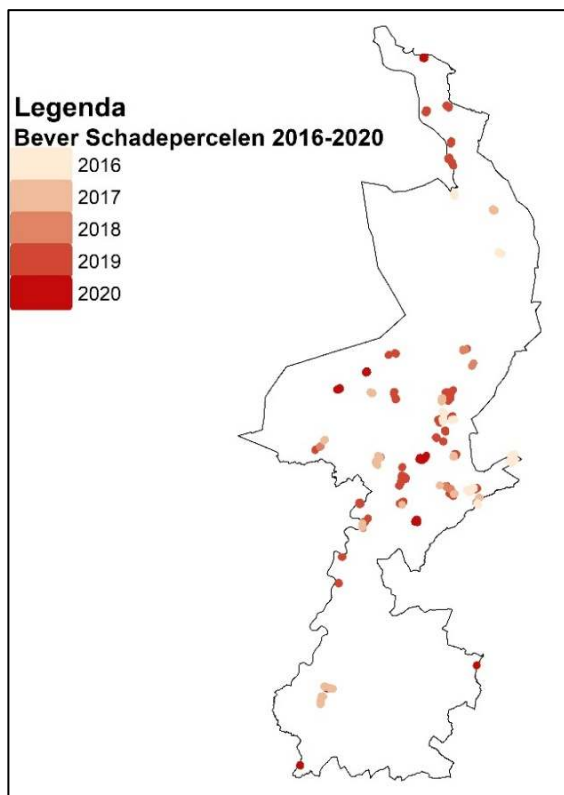
<b>Diersoort</b>						
<b>Bever</b>						
<b>Schadebedrag</b>						
<b>Gewas</b>	<b>2015</b>	<b>2016</b>	<b>2017</b>	<b>2018</b>	<b>2019</b>	<b>2020</b>
Aardappel				€	2.379	€ 639
Appel	€ 265		€ 5.428	€ 16.616	€ 4.385	€ 4.417
Bomen kwekerij		€ 8.975				
Fruitbomen		€ 3.798				€ 25.661
Grasland				€	74	€ 195
Korrelmais	€ 25	€ 920	€ 200	€ 408	€ 2.683	€ 534
Morel				€ 1.541		
Ondermijnen / ondergraven				€ 60		
Ov. Akkerb. gewassen					€ 375	
Peen fijne peen				€ 263	€ 3.025	€ 127
Peer			€ 2.695	€ 882		€ 379
Pruim					€ 1.452	
Snijmais		€ 424	€ 1.999	€ 1.144	€ 4.670	€ 1.268
Suikerbiet	€ 396	€ 30	€ 1.336	€ 1.214	€ 6.635	€ 2.136
Ui					€ 70	
Wintergraan						€ 31
<b>Eindtotaal</b>	<b>€ 686</b>	<b>€ 14.147</b>	<b>€ 11.658</b>	<b>€ 22.128</b>	<b>€ 25.748</b>	<b>€ 35.387</b>

Getaxeerde gewasschade Bever in Limburg 2015-2020 (Bron: BIJ12 / Faunazaken)

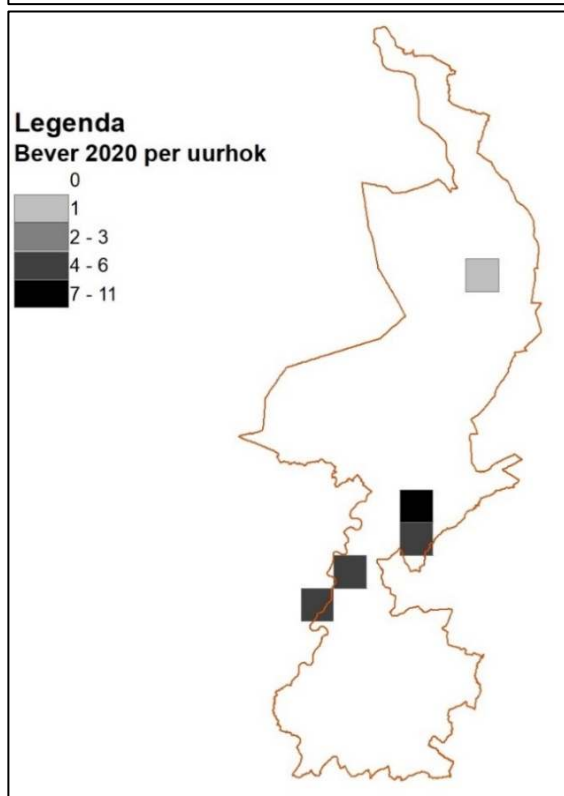


Getaxeerde gewasschade Bever in Limburg 2015-2020 (Bron: BIJ12 / Faunazaken)

○ **Kaarten**

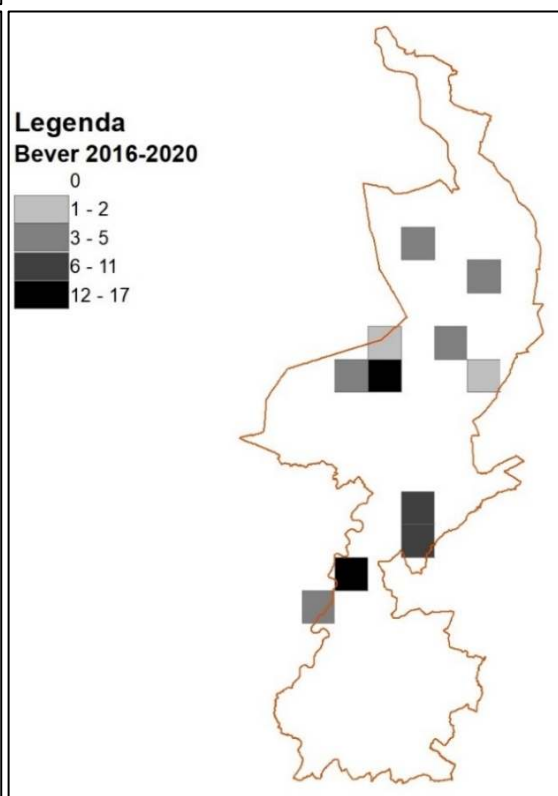


*Schadelocaties Bevers in Limburg 1 jan 2016  
– 31 dec 2020 (bron: FBE Limburg).*



*Aantal gedode dieren per 5km hok  
1 jan 2020 – 31 dec 2020 (Bron: FBE Limburg).*

Faunabeheereenheid Limburg



*Aantal gedode dieren per 5km hok  
1 jan 2016 – 31 dec 2020 (Bron: FBE Limburg).*

## 16. Overige Knaagdieren

### 16.a Bruine rat, zwarte rat en huismuis

Er zijn dit rapportagejaar 12 ontheffingen *2019-01 Bruine rat, Zwarte rat, Huismuis en verwilderde Duif* doorgeschreven aan 12 relaties in verband met schade door Bruine -, Zwarte ratten en Huismuizen.

#### o **Aantal Gedode Dieren**

Rapportage Ontheffinggebruik Bruine rat, Zwarte rat en Huismuis 2020

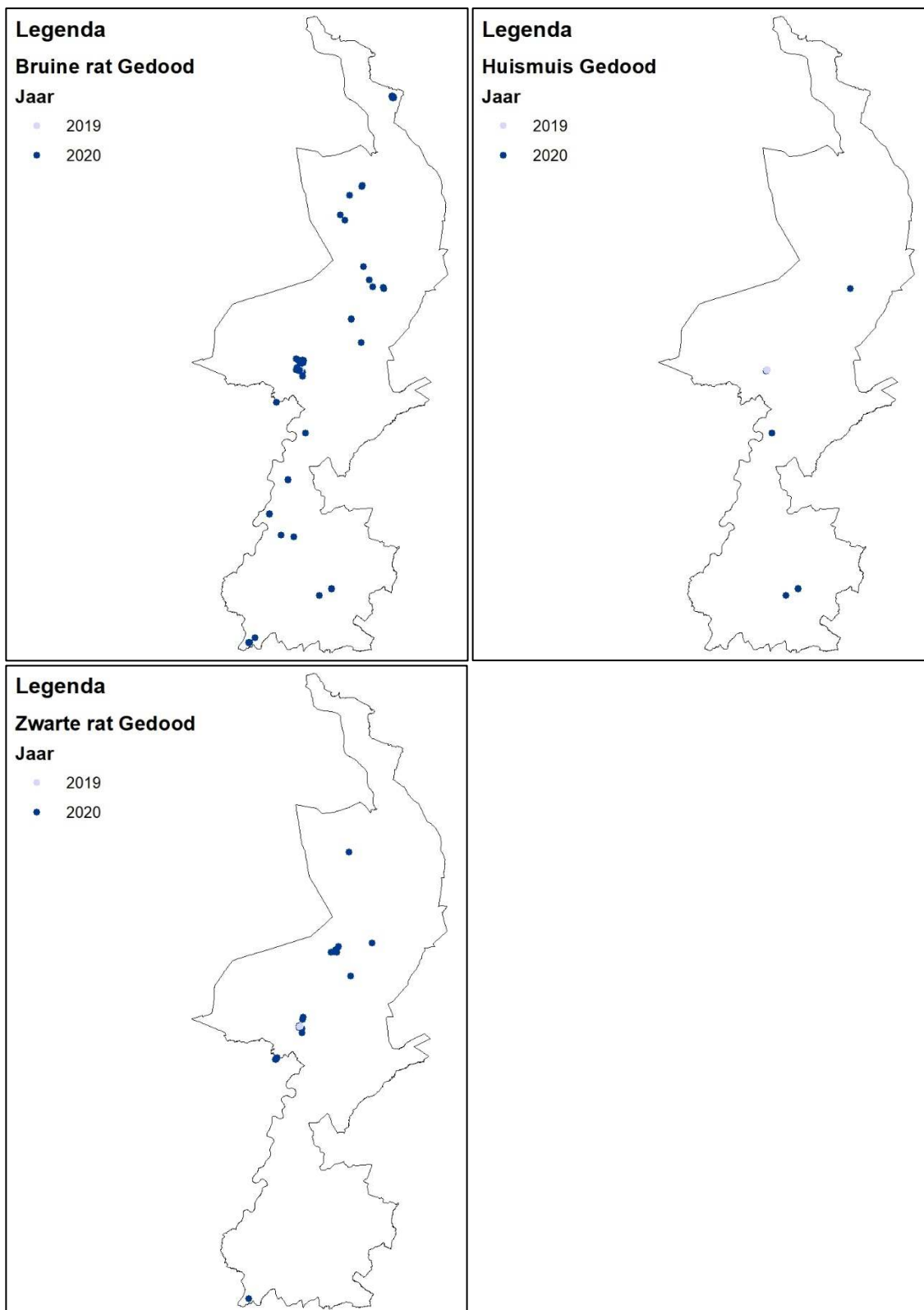
**2019-01 Bruine rat, Zwarte rat, Huismuis en verwilderde Duif**

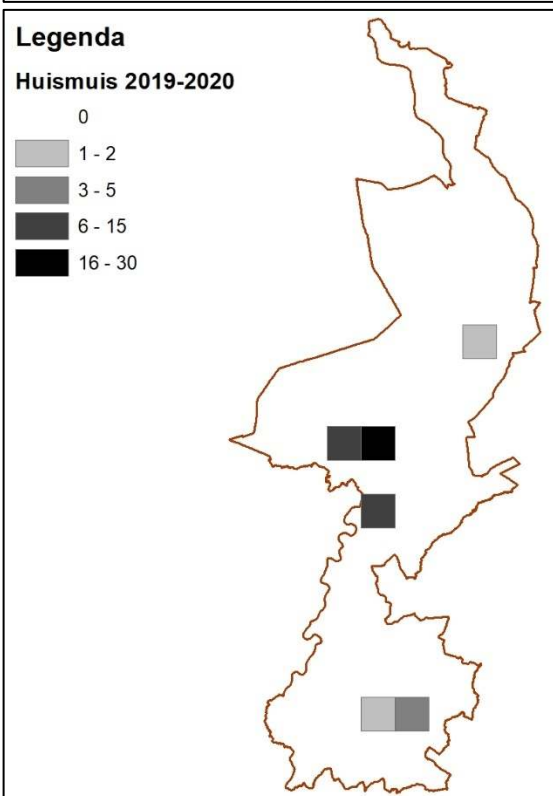
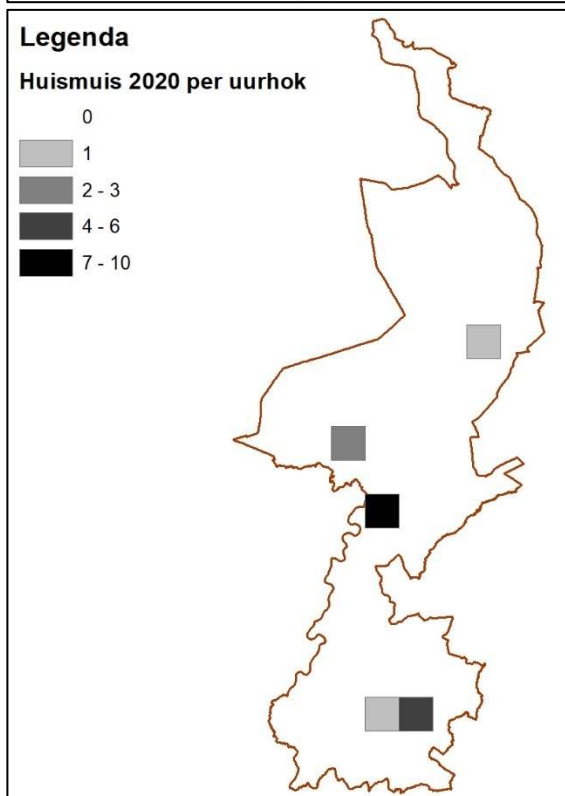
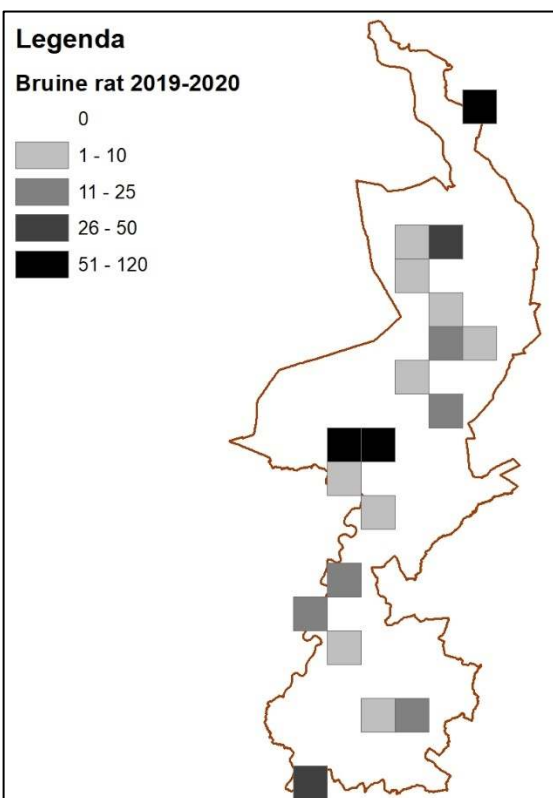
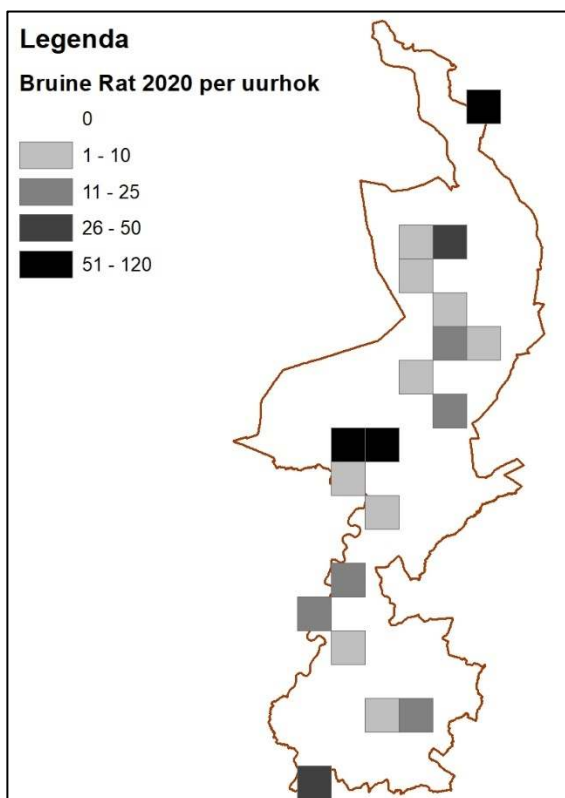
Diersoort	Gedood
Bruine rat	479
Zwarte rat	295
Huismuis	18
<b>Totaal</b>	<b>792</b>

#### Overzicht

Aantal gedode dieren	2019	2020
Aantal Bruine ratten	26	479
Aantal Zwarte ratten	34	295
Aantal Huismuizen	36	18
<b>Totaal</b>	<b>96</b>	<b>792</b>

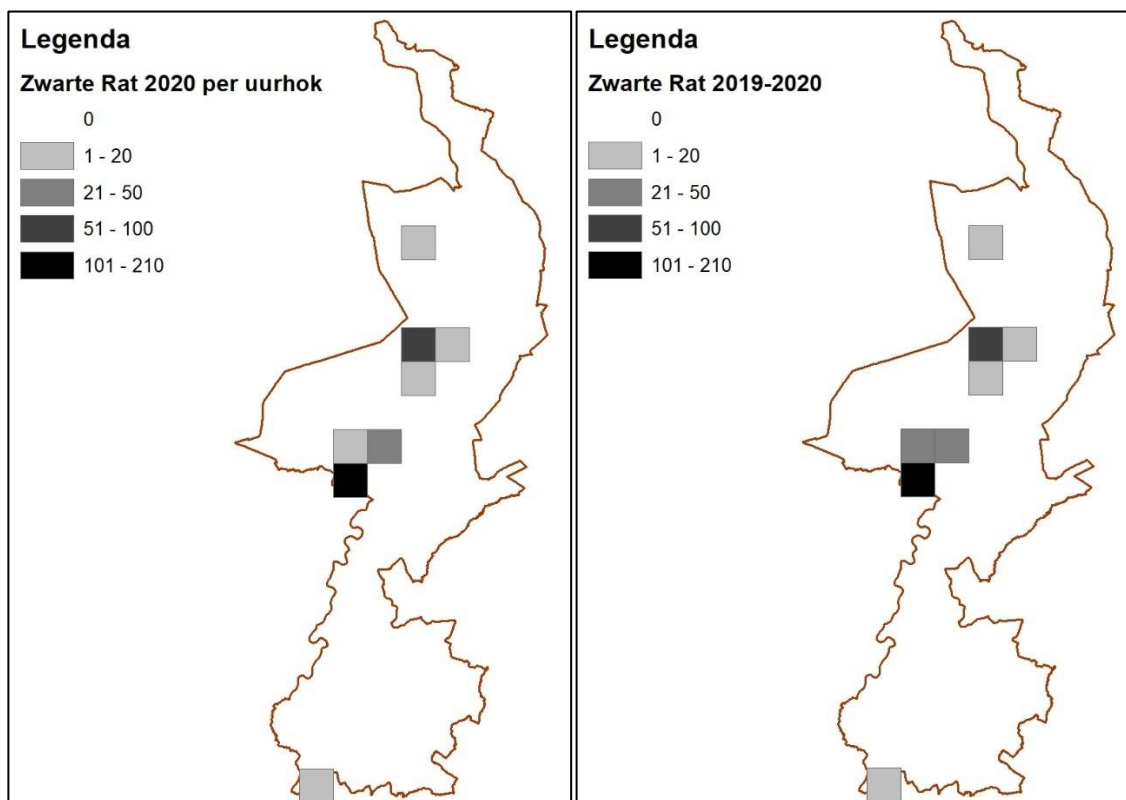
○ **Kaarten**





Aantal gedode dieren per 5km hok  
1 jan 2020 –31 dec 2020 (Bron: FBE Limburg).

Aantal gedode dieren per 5km hok  
1 jan 2019 –31 dec 2020 (Bron: FBE Limburg).



Aantal gedode dieren per 5km hok  
 1 jan 2020 – 31 dec 2020 (Bron: FBE Limburg).

Aantal gedode dieren per 5km hok  
 1 jan 2019 – 31 dec 2020 (Bron: FBE Limburg).

## 16.b Rodenator Mol en Bruine rat

Er is dit rapportagejaar geen ontheffing 2019-06 Rodenator Mol en Bruine rat doorgeschreven.

## 17. Vos

### 17.a Vos: ontheffing ter bescherming van Hamsterpopulatie

#### o Aantal Doorgeschreven Ontheffingen

Er zijn dit rapportagejaar 105 ontheffingen 2015-18 Vos Hamsterbeheer doorgeschreven binnen 13 WBE's in verband met Vossen ter bescherming van Hamsterpopulaties. De ontheffing is aangevangen op 1-1-2020 en beëindigd op 31-10-2020.

Momenteel geldt ten aanzien van de vos een vrijstelling voor hagel- en kogelgeweer, vangkooien, kastvallen en aardhonden (m.u.v. de periode 1 maart tot 1 september niet in holen).

#### o Aantal Gedode Dieren

##### Rapportage Ontheffinggebruik Vos 2020

##### **2015-18 Vos Hamsterbeheer**

Toestemminghouder	Doorgeschreven ontheffingen	Gedood
WBE Annendaal	7	28
WBE Beekdal	5	27
WBE Bruns.Heide Schin.Bossen	8	40
WBE Eendracht	0	0
WBE Geuldal	27	129
WBE Grensland Vaals	5	9
WBE Heuvelland	0	0
WBE Hondskerk	13	104
WBE Maasvallei	2	24
WBE Meerssen - Moorveld	7	0
WBE Savelsbos	12	29
WBE Swentibold	0	0
WBE Voerendaal	19	4
<b>Totaal</b>	<b>13</b>	<b>394</b>

Overzicht	2015	2016	2017	2018	2019	2020
Aantal Gedode Dieren	68	109	224	301	372	394

### 17.b Vos: ontheffing ter bescherming van Weidevogels

#### o Aantal Doorgeschreven Ontheffingen

Er zijn dit rapportagejaar 3 ontheffingen 2015-17 Vos Weidevogelbeheer binnen 1 WBE doorgeschreven in verband met Vossen ter bescherming van Weidevogels. De ontheffing is aangevangen op 1-1-2020 en beëindigd op 30-06-2020.

Momenteel geldt ten aanzien van de vos een vrijstelling voor hagel- en kogelgeweer, vangkooien, kastvallen en aardhonden (m.u.v. de periode 1 maart tot 1 september niet in holen).

De ontheffing 2015-17 is alleen geldig in de periode van 1 januari tot en met 30 juni. Van aardhonden mag enkel gebruik worden gemaakt in de maand februari.

Deze ontheffing is alleen geldig op gronden die in de Stimuleringsplannen Natuur, Bos en Landschap zijn aangewezen als Weidevogelgebied, met als prioritaire soorten Grutto en Wulp. Gebruik is toegestaan binnen een zone rondom de aangewezen weidevogel gebieden, zoals op kaarten bij de toestemming tot ontheffinggebruik is aangegeven.

○ **Aantal Gedode Dieren**

Rapportage Ontheffinggebruik Vos 2020

**2015-17 Vos Weidevogelbeheer**

Toestemminghouder	Aantal Doorschrijvingen				Gedood	
WBE Oude Graaf	3				1	
WBE St. Hubertus Meijel	0				0	
WBE Groote Peel	0				0	
<b>Totaal</b>	<b>3</b>	<b>3</b>	<b>3</b>	<b>3</b>	<b>1</b>	
<b>Overzicht</b>	<b>2015</b>	<b>2016</b>	<b>2017</b>	<b>2018</b>	<b>2019</b>	<b>2020</b>
Aantal Gedode Dieren	7	0	18	9	8	1

**17.c Vos: ontheffing ter bescherming van Bedrijfsmatig Vee**

○ **Aantal Doorgeschreven Ontheffingen**

Er zijn dit rapportagejaar 6 ontheffingen 2015-19 Vos *Bedrijfsmatig* vee binnen 2 WBE's doorgeschreven in verband met Vossen ter bescherming van Vee. Momenteel geldt ten aanzien van de vos een vrijstelling voor hagel- en kogelgeweer, vangkooien, kastvallen en aardhonden (m.u.v. de periode 1 maart tot 1 september niet in holen).

○ **Aantal Gedode Dieren**

Rapportage Ontheffinggebruik Vos 2020

**2015-19 Vos Bedrijfsmatig vee**

Toestemminghouder	Aantal doorschrijvingen				Gedood	
WBE Land van Horne	1				1	
WBE Waterbloem	5				12	
<b>Totaal</b>	<b>2</b>	<b>6</b>	<b>6</b>	<b>6</b>	<b>13</b>	
<b>Overzicht</b>	<b>2015</b>	<b>2016</b>	<b>2017</b>	<b>2018</b>	<b>2019</b>	<b>2020</b>
Aantal Gedode Dieren	0	1	18	8	16	13

**17.d Vos: ontheffing ter bescherming van Hobbyvee**

○ **Aantal Doorgeschreven Ontheffingen**

Er zijn dit rapportagejaar 32 ontheffingen 2015-20 Vos *Hobbyvee* binnen 7 WBE's doorgeschreven in verband met Vossen ter bescherming van Hobbyvee.

Momenteel geldt ten aanzien van de vos een vrijstelling voor hagel- en kogelgeweer, vangkooien, kastvallen en aardhonden (m.u.v. de periode 1 maart tot 1 september niet in holen).



○ **Aantal Gedode Dieren**

Rapportage Ontheffinggebruik Vos 2020

**2015-20 Vos Hobbyvee**

Toestemminghouder	Doorgeschreven ontheffingen	Gedood
WBE Everlose Beek	7	7
WBE Graafschap Kessel	4	24
WBE Helden	3	9
WBE Horst	12	26
WBE Land van Horne	1	2
WBE Sevenum	4	18
WBE Voerendaal	1	5
<b>Totaal</b>	<b>7</b>	<b>91</b>

Overzicht	2015	2016	2017	2018	2019	2020
Aantal Gedode Dieren	117	103	119	97	65	91

**17.e Vos: ontheffing ter bescherming van Patrijzen**

○ **Aantal Doorgeschreven Ontheffingen**

Er zijn dit rapportagejaar 148 ontheffingen 2018-04 Vos Patrijzenbeheer binnen 15 WBE'S doorgeschreven in verband met Vossen ter bescherming van Patrijzen. De ontheffing is aangevangen op 1-1-2020 en beëindigd op 30-06-2020.

○ **Aantal Gedode Dieren**

Rapportage Ontheffinggebruik Vos 2020

**2018-04 Vos Patrijzenbeheer**

Toestemminghouder	Aantal doorschrijvingen	Gedood
WBE Annendaal	3	15
WBE Bergen	16	36
WBE Grenskant	2	0
WBE Groote Peel	5	4
WBE Horst	4	13
WBE Hunsel	9	10
WBE Land van Horne	30	38
WBE Maas en Niers	31	3
WBE Maasvallei	4	13
WBE Oude Graaf	2	0
WBE Roerstreek	13	21
WBE Sevenum	5	51
WBE St. Hubertus Meijel	2	5
WBE Susteren/Graetheide	11	9
WBE Waterbloem	11	8
<b>Totaal</b>	<b>15</b>	<b>226</b>

### **17.f Vos: sport-, recreatie- en evenemententerreinen**

Er is geen aanvraag voor de ontheffing 2015-21 Vos sport-, recreatie- en evenemententerreinen ingediend.

Wanneer sport-, recreatie- en evenemententerreinen deel uitmaken van een bejaagbaar veld, kan de schade op grond van de landelijke vrijstelling indien er ergens in het werkgebied van de WBE-schade optreedt of dreigt jaarrond regulier bestreden worden met alle toegestane wettelijke middelen. Indien dit niet toereikend is, kan aanvullend deze ontheffing aangevraagd worden, waarin de volgende wettelijke toegestane middelen ingezet kunnen worden: Kunstlicht, Kastval, Aardhond, Hagel- en Kogelgeweer.

In het geval dat de betreffende sportvelden en industrieterreinen zich niet bevinden in een bejaagbaar veld, kan deze ontheffing om het gebruik van het geweer (al dan niet met kunstlicht) mogelijk te maken, gecombineerd worden met de Ontheffing "40 hectare" en/of de Ontheffing "Bebouwde Kom".

### **17.g Vos: dijklichamen & industrieterreinen**

Er is geen aanvraag voor de ontheffing 2015-22 Vos dijklichamen & industrieterreinen ingediend.

Wanneer dijklichamen of industrieterreinen deel uitmaken van een bejaagbaar veld, kan de schade op grond van de landelijke vrijstelling indien er ergens in het werkgebied van de WBE-schade optreedt of dreigt jaarrond regulier bestreden worden met alle toegestane wettelijke middelen. Indien dit niet toereikend is, kan aanvullend deze ontheffing aangevraagd worden, waarin de volgende wettelijke toegestane middelen ingezet kunnen worden: Kunstlicht, Kastval, Aardhond, Hagel- en Kogelgeweer.

In het geval dat de betreffende dijklichamen of industrieterreinen zich niet bevinden in een bejaagbaar veld, kan deze ontheffing om het gebruik van het geweer (al dan niet met kunstlicht) mogelijk te maken, gecombineerd worden met de Ontheffing "40 hectare" en/of de Ontheffing "Bebouwde Kom".

### **17.h Vos: Begraafplaatsen**

Er is dit rapportagejaar 1 ontheffing 2017-01 Vos en Konijn begraafplaatsen doorgeschreven aan 1 Relatie in verband met schade door Konijnen of Vossen.

Wanneer begraafplaatsen deel uitmaken van een bejaagbaar veld, kan de schade na verleende ontheffing op grond van de landelijke vrijstelling indien er ergens in het werkgebied van de WBE-schade optreedt of dreigt jaarrond regulier bestreden worden met alle toegestane wettelijke middelen. Indien dit niet toereikend is, kan aanvullend deze ontheffing aangevraagd worden, waarin de volgende wettelijke toegestane middelen ingezet kunnen worden: kunstlicht, luchtdrukwapen, nachtzichtapparatuur, kastval, hond, geweer.

In het geval dat de betreffende begraafplaatsen zich niet bevinden in een bejaagbaar veld, kan deze ontheffing om het gebruik van het geweer (al dan niet met kunstlicht) mogelijk te maken, gecombineerd worden met de Ontheffing "40 hectare" en/of de Ontheffing "Bebouwde Kom".

Rapportage Ontheffinggebruik Vos 2020  
**2017-01 Vos en Konijn begraafplaatsen**

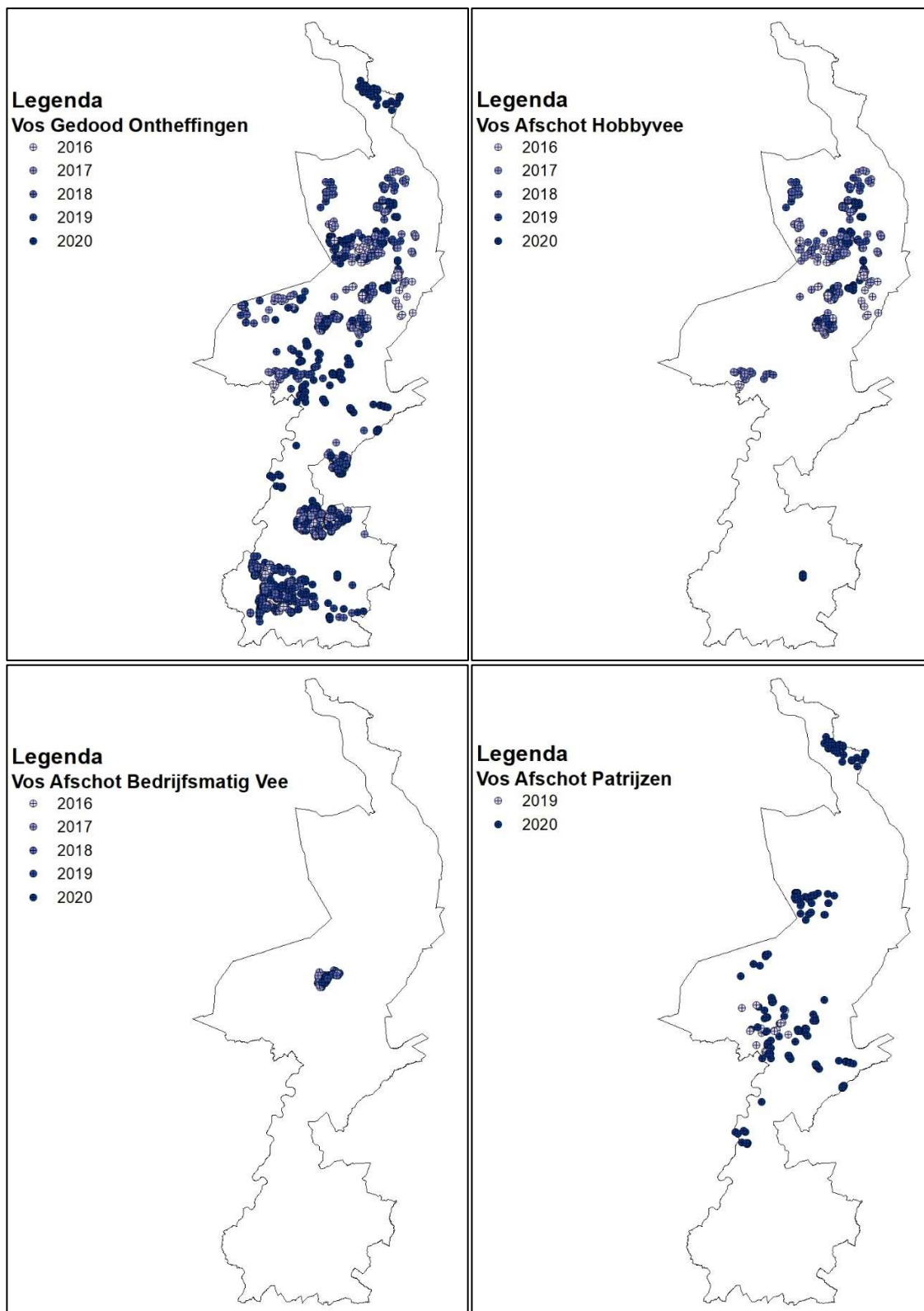
Toestemminghouder	Aantal doorgeschreven	Gedood
Relatie 1	1	0
<b>Totaal</b>	<b>1</b>	<b>0</b>

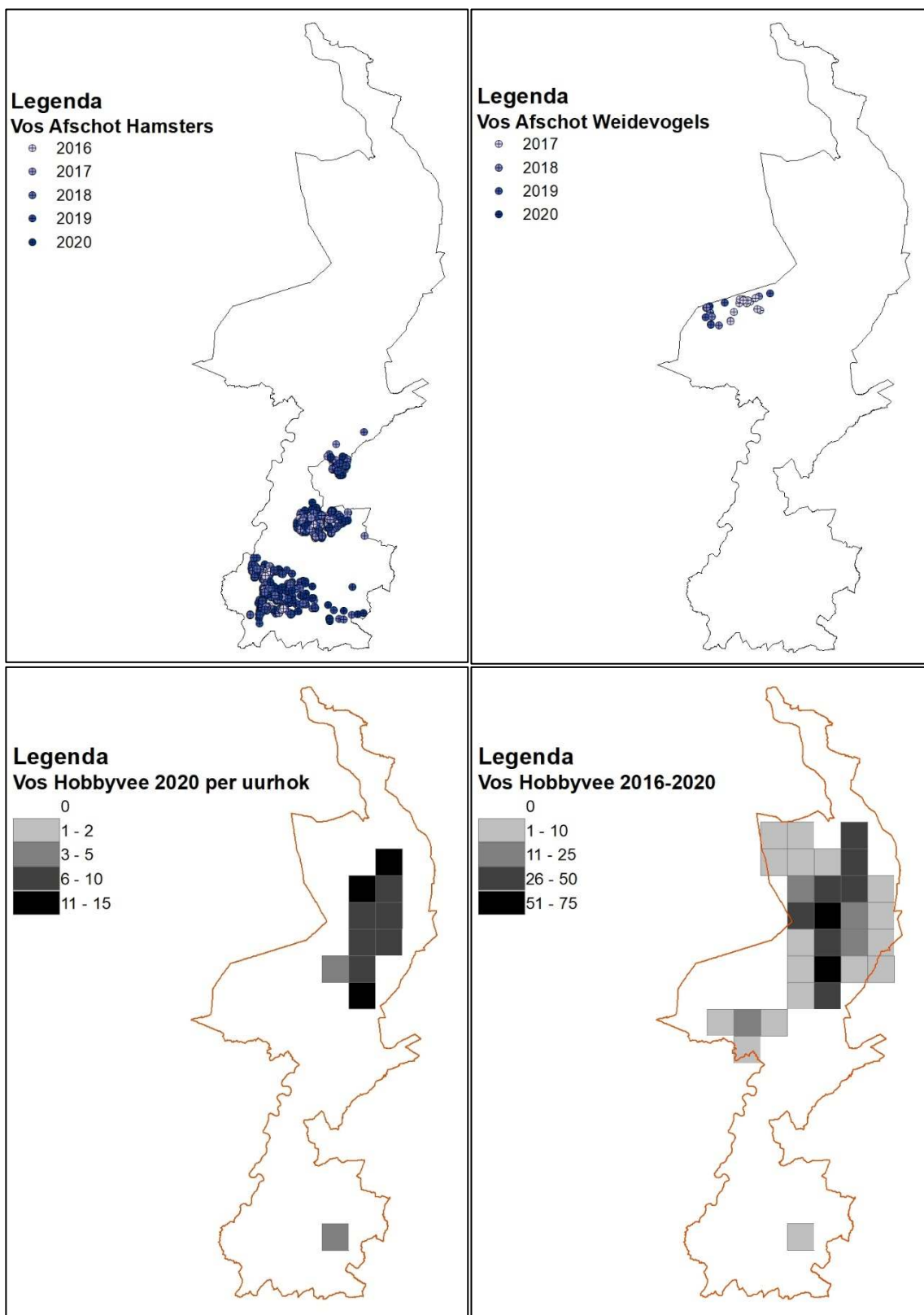
Overzicht

Aantal Vossen	2015	2016	2017	2018	2019	2020
Op basis van ontheffing gedood	0	0	0	0	0	0



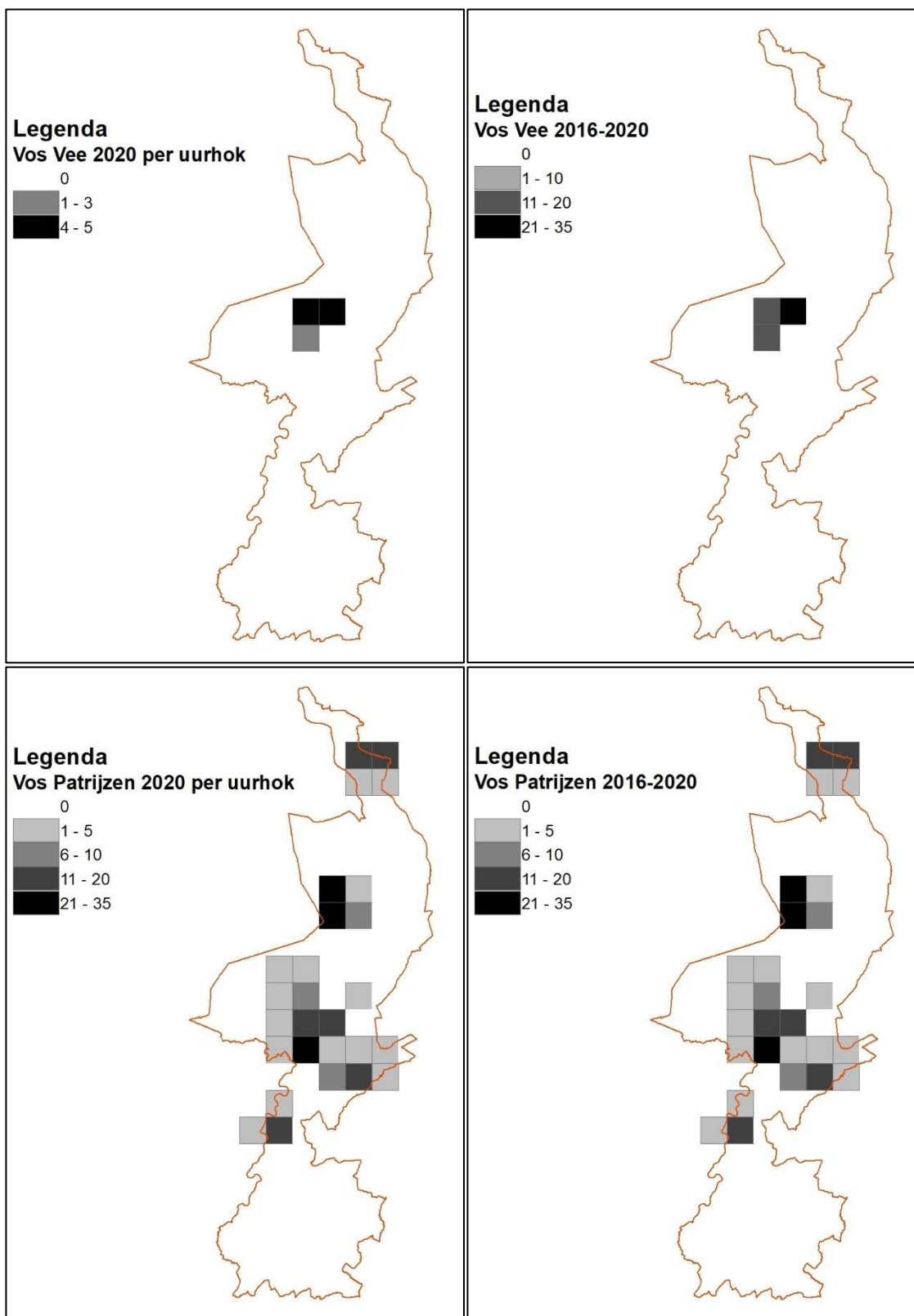
○ **Kaarten**





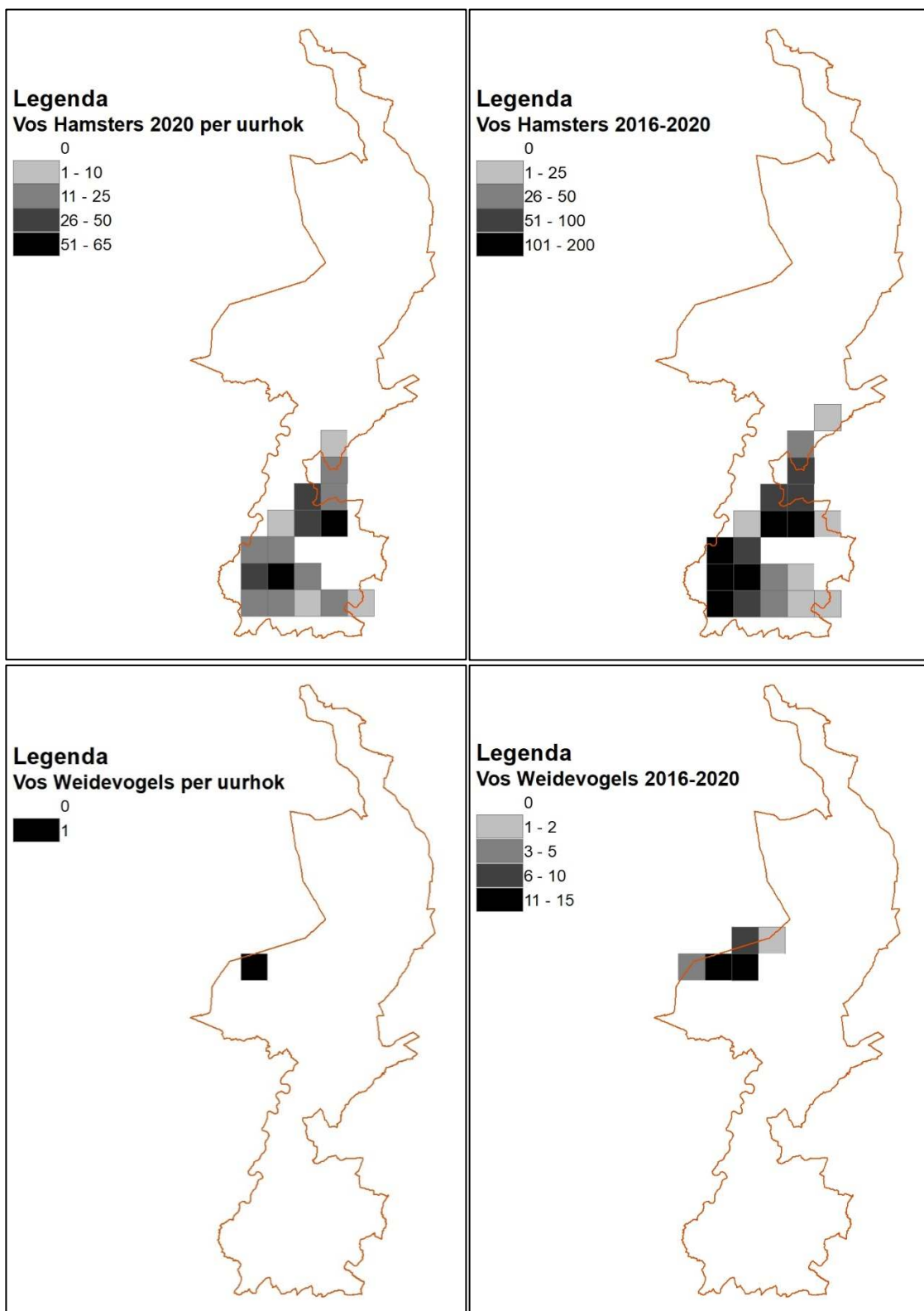
Aantal gedode dieren per 5km hok  
1 jan 2020 –31 dec 2020 (Bron: FBE Limburg).

Aantal gedode dieren per 5km hok  
1 jan 2016 –31 dec 2020 (Bron: FBE Limburg).



Aantal gedode dieren per 5km hok  
1 jan 2020 –31 dec 2020 (Bron: FBE Limburg).

Aantal gedode dieren per 5km hok  
1 jan 2016 –31 dec 2020 (Bron: FBE Limburg).



Aantal gedode dieren per 5km hok  
1 jan 2020 –31 dec 2020 (Bron: FBE Limburg).

Aantal gedode dieren per 5km hok  
1 jan 2016 –31 dec 2020 (Bron: FBE Limburg).

## 18. Das

### ○ Aantal Doorgeschreven Ontheffingen

Er zijn dit rapportagejaar geen ontheffingen 2015-27 Das verstoren, vangen & verplaatsen doorgeschreven. Er zijn dit rapportagejaar geen ontheffingen 2015-28 Das verstoren doorgeschreven.

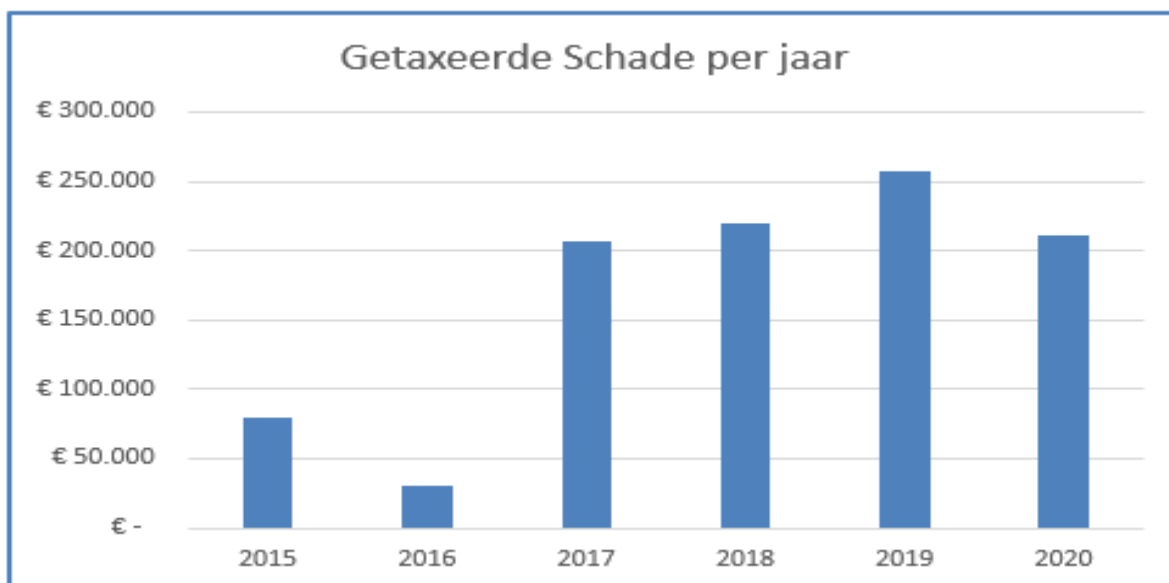
### ○ Getaxeerde gewasschade

Diersoort						
Das						
Schadebedrag						
Gewas	2015	2016	2017	2018	2019	2020
Aardappel	€	650	€ 526	€ 526	€ 6.130	€ 2.941
Aardbei			€ 1.257	€ 678	€ 1.513	€ 911
Asperge						€ 58
Blauwe bes		€ 900			€ 265	
Bloemen						€ 18.326
Bonen				€ 75		
Druif	€ 14.961		€ 25.850	€ 24.386	€ 17.538	€ 14.743
Grasland	€ 385	€ 2.263	€ 34.211	€ 13.207	€ 36.521	€ 46.374
Haver					€ 21	
Kers	€ 9.712			€ 33.019		
Kleinfruit						€ 795
Korrelmais	€ 2.914	€ 2.100	€ 12.315	€ 6.504	€ 17.943	€ 19.268
Luzerne					€ 171	€ 488
Overige akkerbouwgewassen					€ 2.256	
Overige peulvruchten				€ 450		
Pompoen			€ 200			€ 81
Prei		€ 5.265				
Snijmais	€ 40.340	€ 15.925	€ 97.202	€ 105.896	€ 148.291	€ 74.410
Suikerbiet		€ 127	€ 11.636	€ 5.663	€ 4.356	€ 10.120
Suikermals	€ 9.307	€ 1.882	€ 7.158	€ 7.494	€ 6.925	€ 8.915
Triticale						€ 95
Ui			€ 479		€ 2.419	
Wintergraan	€ 2.087	€ 1.570	€ 15.058	€ 19.986	€ 12.336	€ 12.980
Zomergraan				€ 1.156	€ 290	€ 717
<b>Eindtotaal</b>	<b>€ 79.706</b>	<b>€ 29.782</b>	<b>€ 206.792</b>	<b>€ 219.040</b>	<b>€ 256.975</b>	<b>€ 211.221</b>

Getaxeerde gewasschade Das in Limburg 2015-2020 (Bron: BIJ12 / Faunazaken)

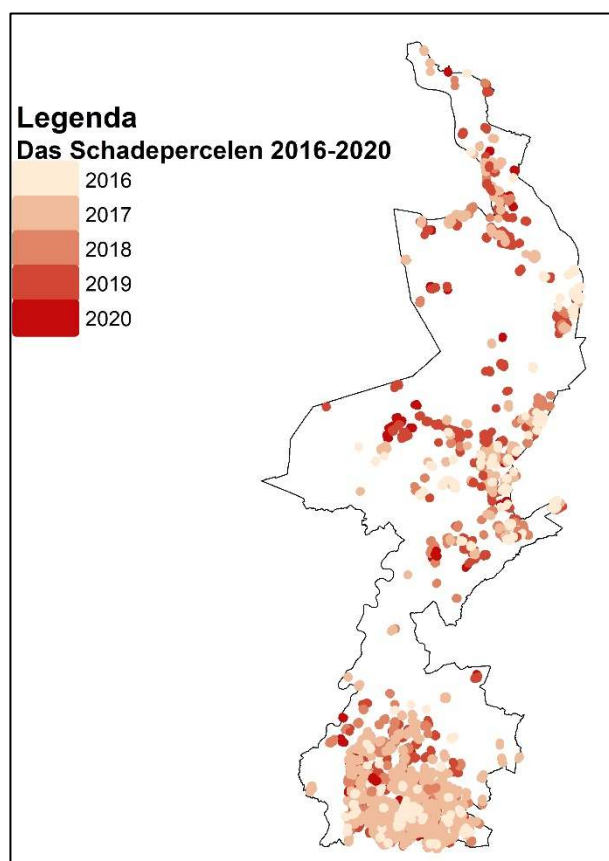
Naast de getaxeerde gewasschade was het tot 2016 ook mogelijk om een vergoeding te krijgen voor het gedogen van Dassen. Met ingang van 2017 zijn deze Dassen gedoogovereenkomsten komen te vervallen, waardoor toen alle schade werd getaxeerd, zie Afbeelding van B12 / Faunazaken.





Getaxeerde gewasschade Das in Limburg 2015-2020 (Bron: BIJ12 / Faunazaken)

#### ○ Kaarten



Schadelocaties Dassen in Limburg 1 jan 2016 – 1 nov 2020 (Bron: FBE Limburg).

## 19. Steenmarter

Er zijn dit rapportagejaar 2 ontheffingen *2015-23 Steenmarter verstoren, vangen & verplaatsen* aan 2 Relaties doorgeschreven in verband met schade door Steenmarters.

De ontheffing kan op individueel niveau op basis van een goed onderbouwde aanvraag aan gemeentes worden verleend, die voor de uitvoering daarvan deskundig aangewezen personen inschakelen. Een ontheffing voor doden wordt niet afgegeven door de provincie. Wel mag de nestplaats verstoord en ontoegankelijk gemaakt worden, mits zeker is dat er geen jongen zijn en het dier niet in het nest wordt opgesloten en zal verhongeren.

### Rapportage Ontheffinggebruik Steenmarters 2020

#### *2015-23 Steenmarter verstoren, vangen & verplaatsen*

Toestemminghouder	Doorgeschreven ontheffingen	Gevangen
Relatie 1	1	0
Relatie 2	1	0
<b>Totaal</b>	<b>2</b>	<b>0</b>

### Overzicht

Aantal Steenmarters	2015	2016	2017	2018	2019	2020
<i>Op basis van ontheffing gevangen &amp; verplaatst</i>	2	1	0	1	1	0

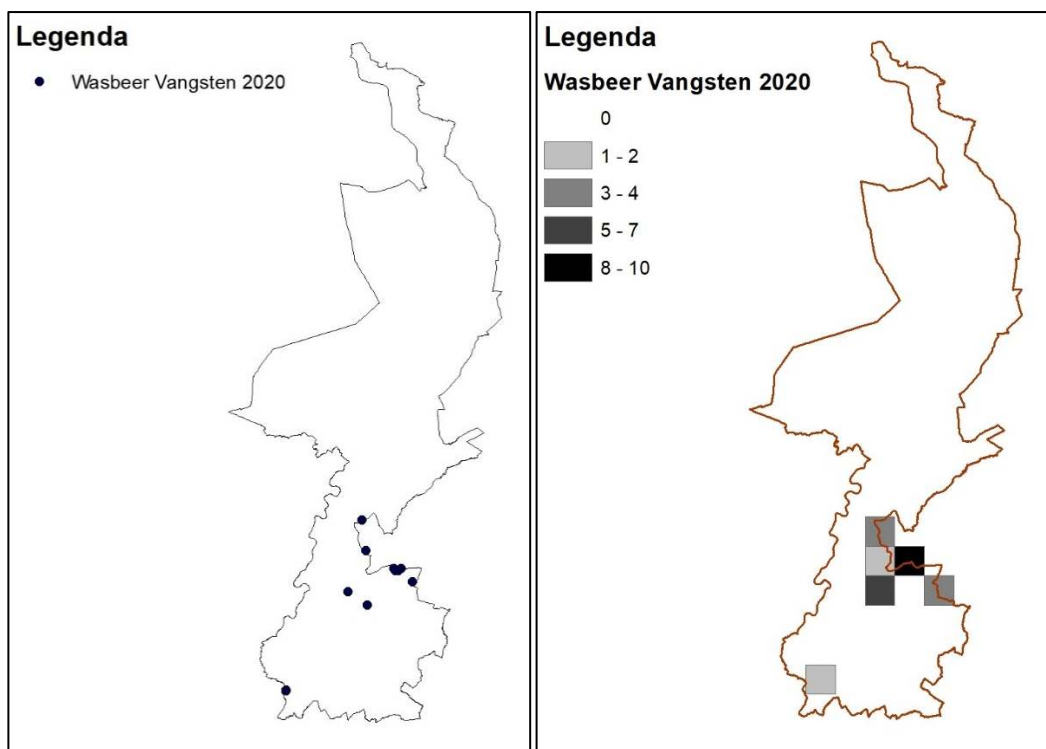
## 20. Wasbeer

Er zijn dit rapportagejaar 11 ontheffingen 2019-04 Wasbeer doorgeschreven aan 1 Relatie en 2 WBE's.

### 2019-04 Wasbeer

Toestemminghouder	Doorgeschreven ontheffingen	Gevangen/Gedood
Relatie 1	1	24/0
WBE Beekdal	4	0/0
WBE Geuldal	6	0/0
<b>Totaal</b>	<b>11</b>	<b>24/0</b>

### ○ Kaarten



Aantal gevangen dieren per 5km hok  
1 jan 2020 – 31 dec 2020 (Bron: FBE Limburg).

## **21. Overig**

### **21.a 40 ha Lijnvormige elementen**

Er is dit rapportagejaar 1 ontheffing *2018-04 40 ha Lijnvormige elementen* doorgeschreven voor gebruik geweer op lijnvormige percelen.

Deze ontheffing kan gecombineerd worden met een landelijke vrijstelling, ontheffing of opdracht. Eventueel op basis van de gecombineerde titel gedode dieren staan vermeld onder die landelijke vrijstelling, ontheffing of opdracht.

### **21.b Terreinen gelegen binnen de bebouwde kom**

Er zijn dit rapportagejaar 2 ontheffingen *2015-05 Terreinen gelegen binnen de bebouwde kom* doorgeschreven in verband met gebruik geweer binnen de bebouwde kom.

Het gebruik van het geweer op basis van deze ontheffing is pas toegestaan na overleg met de lokale politie over een veilige toepassing ervan binnen de bebouwde kom. De ontheffing zal alleen door de provincie worden vrijgegeven na controle door een veldmedewerker van de provincie.

Deze ontheffing kan gecombineerd worden met een landelijke vrijstelling, ontheffing of opdracht. Eventueel op basis van de gecombineerde titel gedode dieren staan vermeld onder die landelijke vrijstelling, ontheffing of opdracht.



## **B) Rapportage 2020 Gebruik Provinciale Opdracht (PO):**

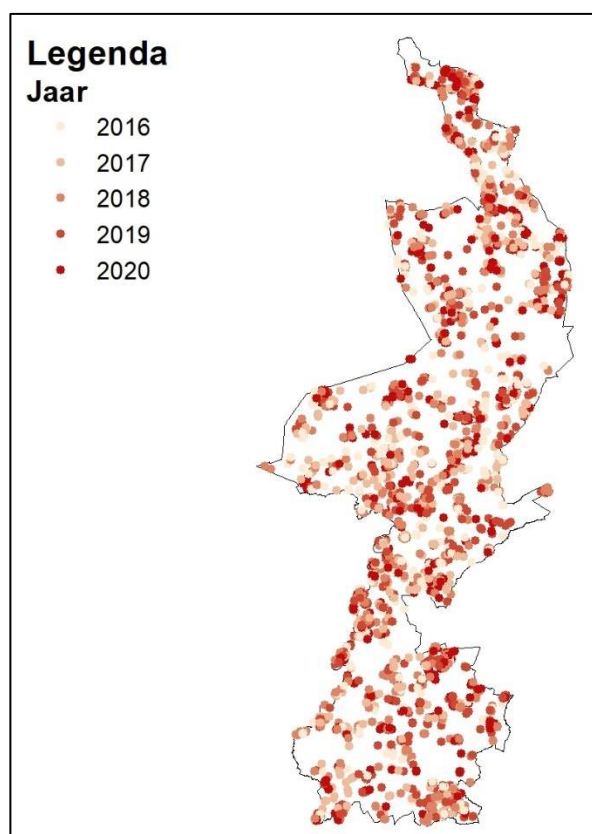
### **Exoten & Verwilderde Dieren**

<b>Naam WBE</b>	<b>Nijlgans: Aantal gedood</b>	<b>Rosse Stekelstaart: Aantal gedood</b>
WBE Annendaal	118	0
WBE Arcen en Velden	31	0
WBE Beekdal	10	0
WBE Beesel-Reuver-Swalmen	13	0
WBE Bergen	146	0
WBE Brunssummerheide & Schinveldse Bossen	183	0
WBE Eendracht	10	0
WBE Everlose Beek	9	0
WBE Geuldal	29	0
WBE Graafschap Kessel	54	0
WBE Grenskant	29	0
WBE Grensland Vaals	8	0
WBE Groote Peel	6	0
WBE Heidse Peel (Li)	3	0
WBE Helden	1	0
WBE Heuvelland	3	0
WBE Hondskerk	64	0
WBE Horst	30	0
WBE Hunsel	10	0
WBE Land van Horne	84	0
WBE Maas en Niers	169	0
WBE Maasterras	4	0
WBE Maasvallei	92	0
WBE Meerlose Baan	78	0
WBE Moorveld	0	0
WBE Oude Graaf	13	0
WBE Roerstreek	23	0
WBE Savelsbos	220	0
WBE Sevenum	12	0
WBE St. Hubertus Meijel	7	0
WBE St. Hubertus Venray	29	0
WBE Susteren/Graetheide	41	0
WBE Swentibold	2	0
WBE Venray	35	0
WBE Voerendaal	24	0
WBE Waterbloem	27	0
<b>Totaal gedood</b>	<b>1617</b>	<b>0</b>

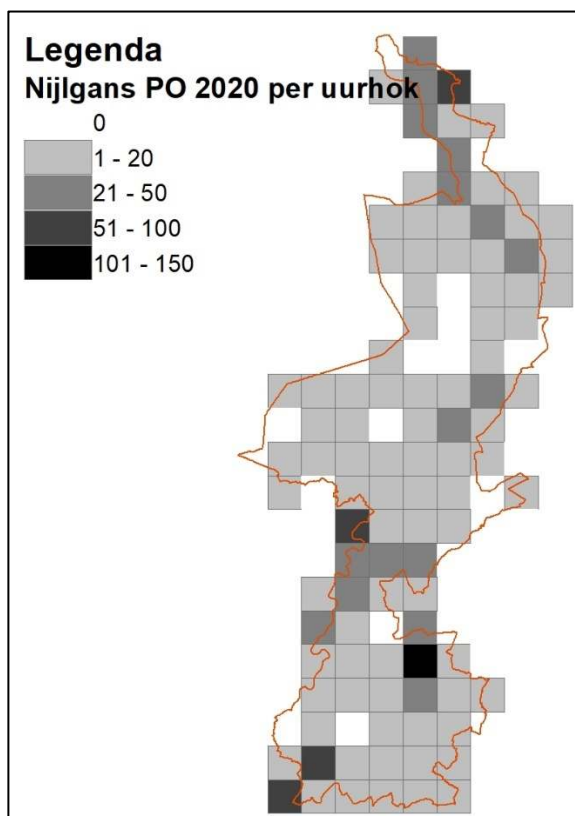
## Overzicht

Aantal gedode dieren Provinciale Opdracht	2015	2016	2017	2018	2019	2020
Nijlgans	1963	2031	1622	1743	1624	1617
Rosse Stekelstaart	0	0	0	0	0	0

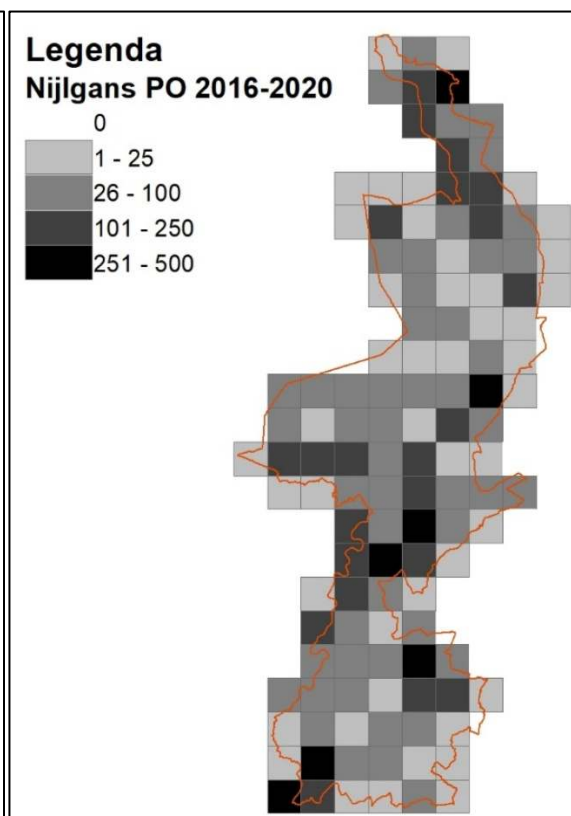
## ○ Kaarten



Afschotlocaties Nijlganzen in Limburg  
1 jan 2016 – 31 dec 2020 (bron: FBE Limburg).



Aantal gedode dieren per 5km hok  
1 jan 2020 – 31 dec 2020 (Bron: FBE Limburg).



Aantal gedode dieren per 5km hok  
1 jan 2016 – 31 dec 2020 (Bron: FBE Limburg).

## C) Rapportage Landelijke Vrijstellingen (LV) Limburg 2020

Met de inwerkingtreding van de Wet natuurbescherming in 2017 is er een rapportageplicht voor het melden bij de FBE Limburg van het aantal in Limburg gedode dieren op basis van de Benuttingsjacht op Wildsoorten (BW) en het aantal dieren gedood op basis van Landelijke Vrijstellingen (LV), waarna deze door de FBE Limburg gepubliceerd dienen te worden.

Met ingang van de Jaarrapportage 2017 zijn dan ook deze gegevens toegevoegd aan de Jaarrapportage conform art 3.12 Wnb.

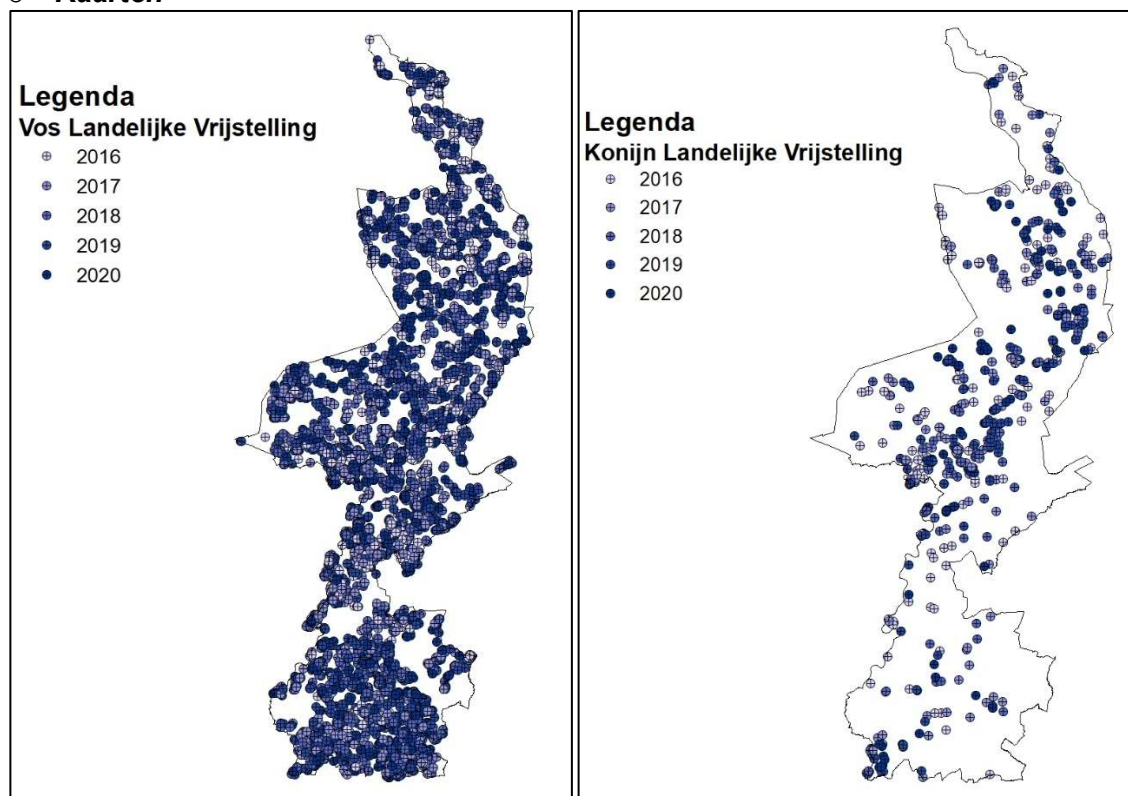
### o Aantal dieren gedood Landelijke Vrijstellingen Limburg 2020

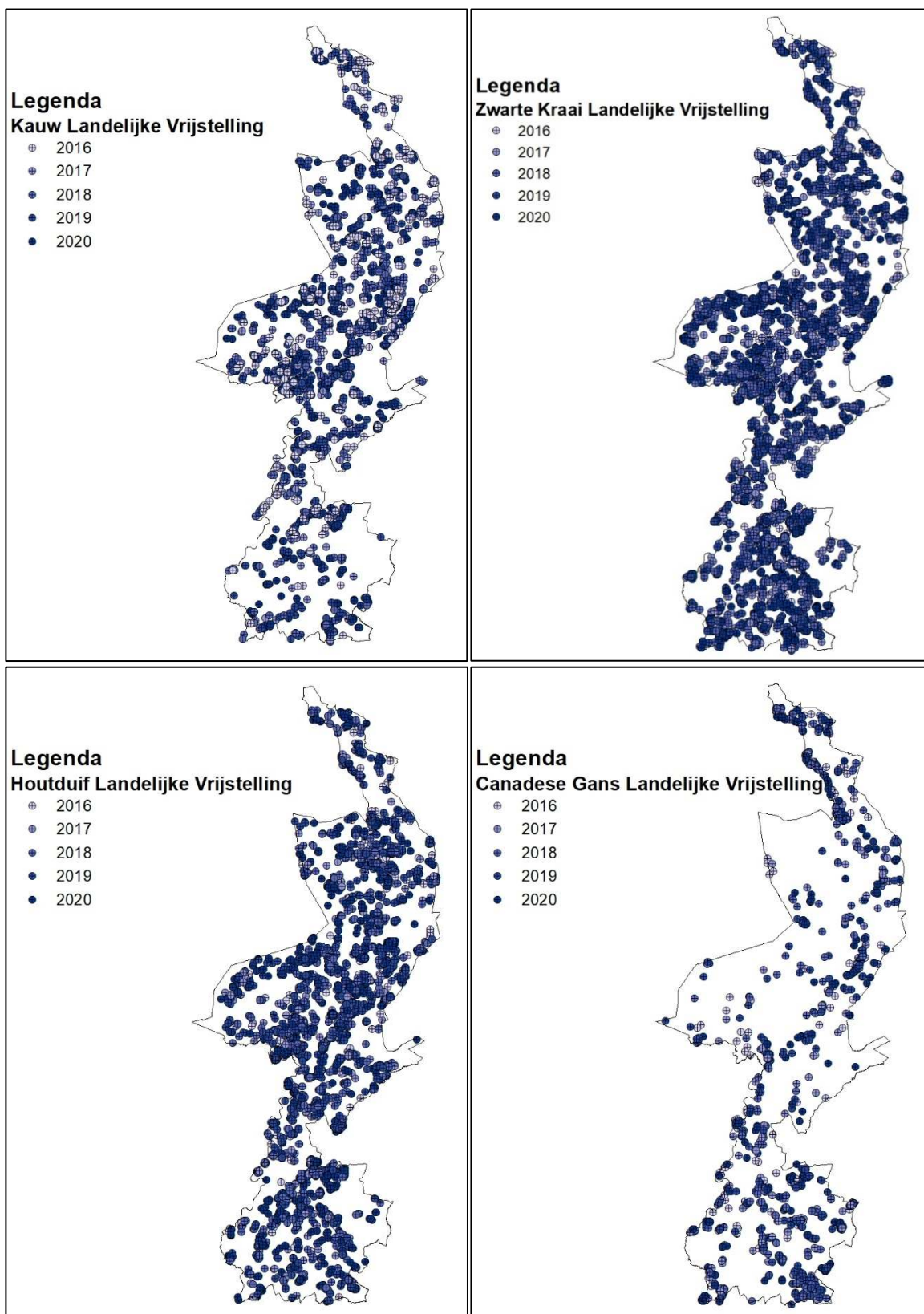
<b>Naam WBE</b>	<b>Canadese Gans</b>	<b>Kauw</b>	<b>Zwarte Kraai</b>	<b>Houtduif</b>	<b>Vos</b>	<b>Konijn</b>
WBE Annendaal	10	111	362	480	96	82
WBE Arcen en Velden	10	45	106	62	36	0
WBE Beekdal	12	28	171	349	75	5
WBE Beesel-Reuver-Swalmen	8	177	91	105	35	0
WBE Bergen	92	56	204	315	39	2
WBE Bruns.Heide Sch. Bossen	71	84	254	265	41	0
WBE Eendracht	0	0	7	0	15	0
WBE Everlose Beek	15	532	263	596	27	20
WBE Geuldal	31	31	149	282	57	0
WBE Graafschap Kessel	44	269	150	328	44	2
WBE Grenskant	3	162	300	636	38	6
WBE Grensland Vaals	7	41	149	108	54	0
WBE Grootte Peel	0	87	194	289	28	0
WBE Heidse Peel (Li)	0	3	9	3	2	0
WBE Helden	0	200	144	647	55	57
WBE Heuvelland	6	30	108	32	89	0
WBE Hondskerk	25	130	139	950	32	0
WBE Horst	5	234	181	1747	45	29
WBE Hunsel	13	158	267	265	24	4
WBE Land van Horne	31	440	564	1771	84	55
WBE Maas en Niers	67	89	198	300	35	3
WBE Maasterras	13	135	73	29	36	6
WBE Maasvallei	48	47	85	186	107	7
WBE Meerlose Baan	30	257	304	856	101	51
WBE Moorveld	0	0	0	0	0	0
WBE Oude Graaf	0	13	267	575	44	0
WBE Roerstreek	3	301	360	314	96	0
WBE Savelsbos	136	61	511	148	55	42
WBE Sevenum	28	247	401	491	48	0
WBE St. Hubertus Meijel	0	203	164	465	11	20
WBE St. Hubertus Venray	5	150	156	702	40	21
WBE Susteren/Graetheide	24	55	231	273	24	4
WBE Swentibold	1	0	0	0	0	0
WBE Venray	0	128	278	1512	62	0
WBE Voerendaal	53	125	323	542	168	3
WBE Waterbloem	2	74	179	146	54	1
<b>Eindtotaal</b>	<b>793</b>	<b>4703</b>	<b>7342</b>	<b>15769</b>	<b>1797</b>	<b>420</b>

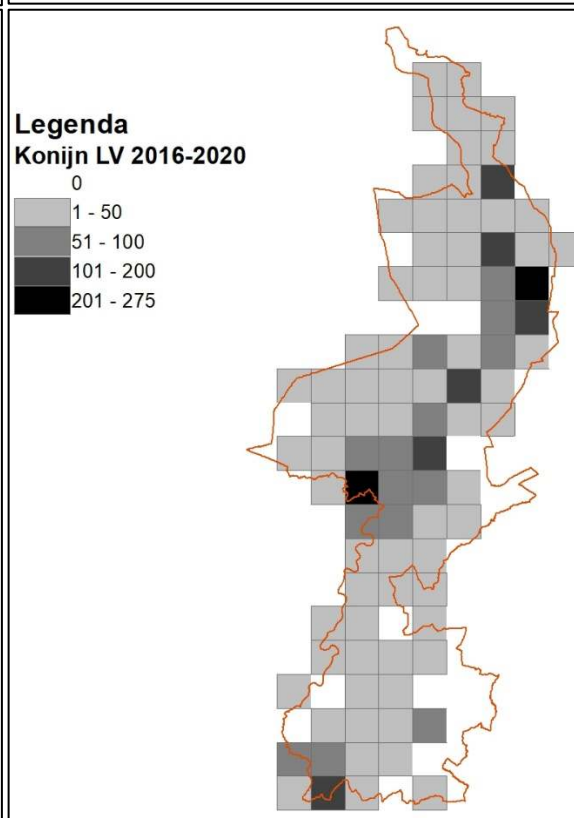
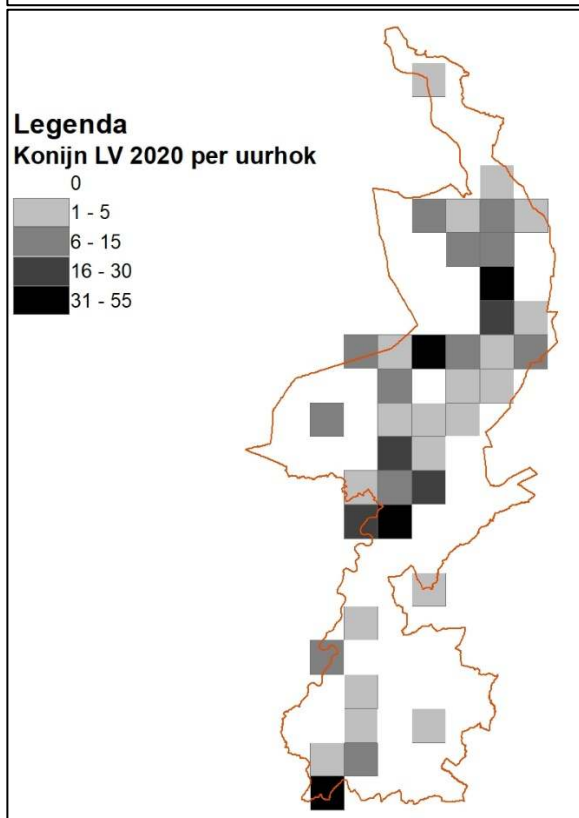
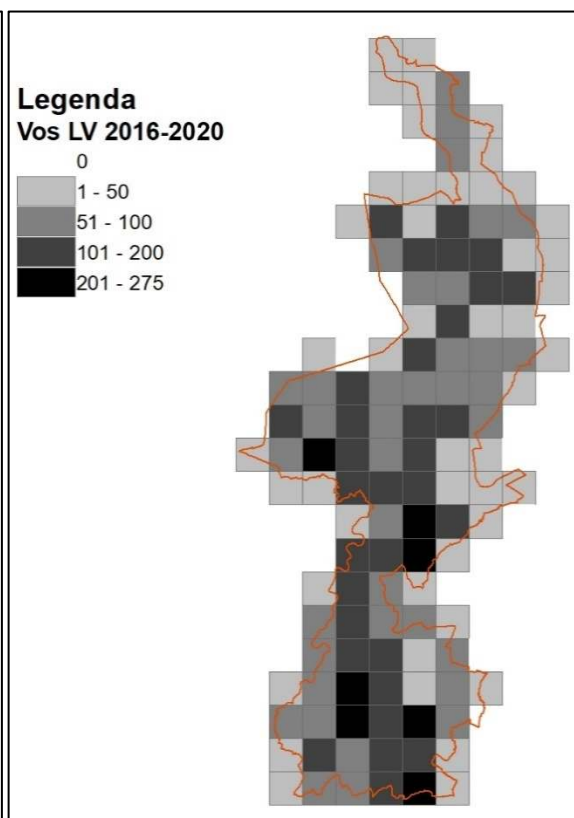
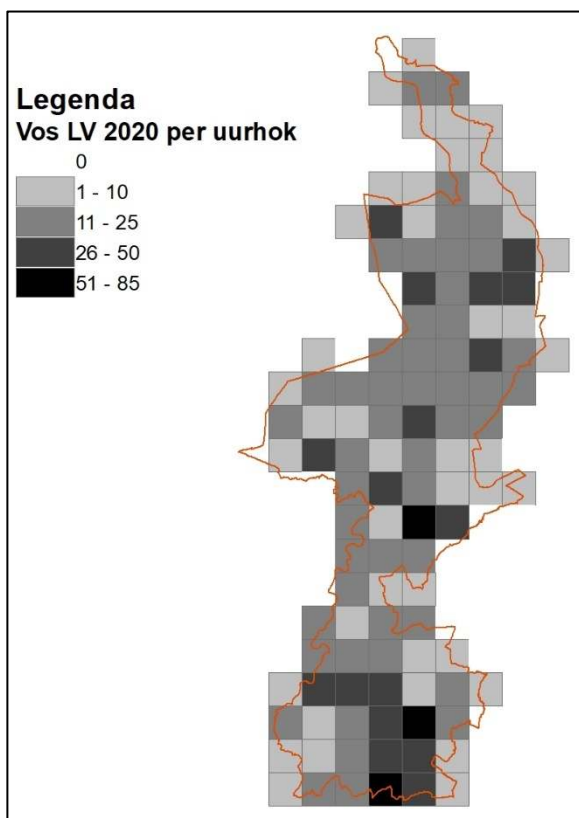


<b>Aantal gedode dieren Landelijke Vrijstelling</b>	<b>2017</b>	<b>2018</b>	<b>2019</b>	<b>2020</b>
Canadese Gans	605	758	841	793
Kauw	4.111	5.092	5.599	4.703
Zwarte Kraai	8.203	8.542	9.166	7.342
Houtduif	11.385	11.914	15.062	15.769
Vos	2.158	2.015	2.036	1.797
Konijn	619	529	639	420

## ○ Kaarten







Aantal gedode dieren per 5km hok  
1 jan 2020 – 31 dec 2020 (Bron: FBE Limburg).

Faunabeheereenheid Limburg

Aantal gedode dieren per 5km hok  
1 jan 2016 – 31 dec 2020 (Bron: FBE Limburg).

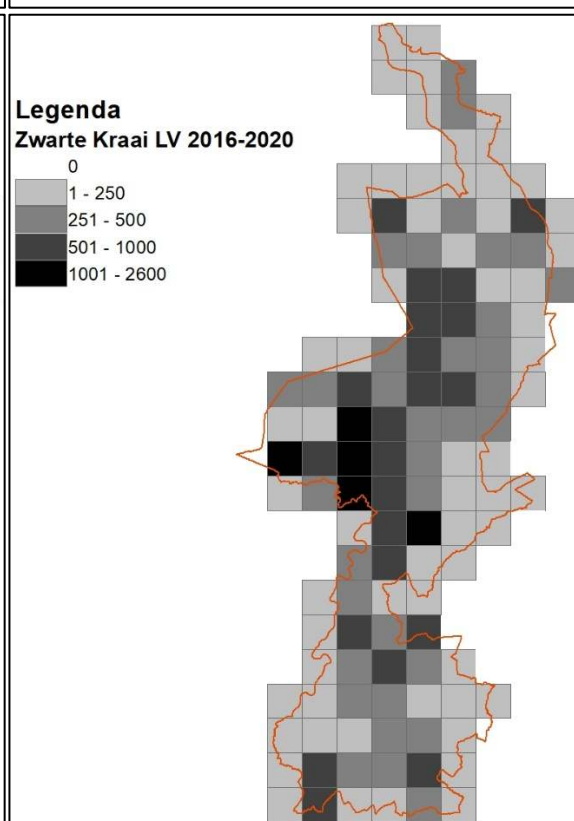
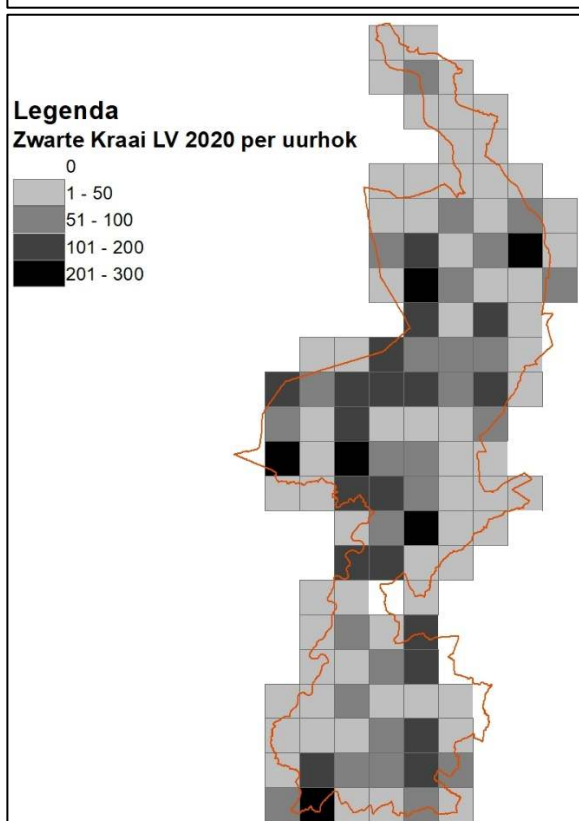
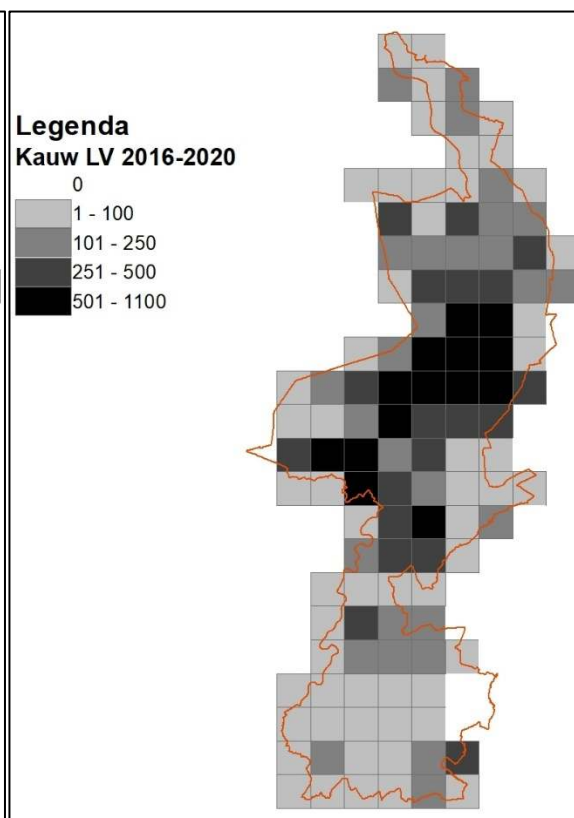
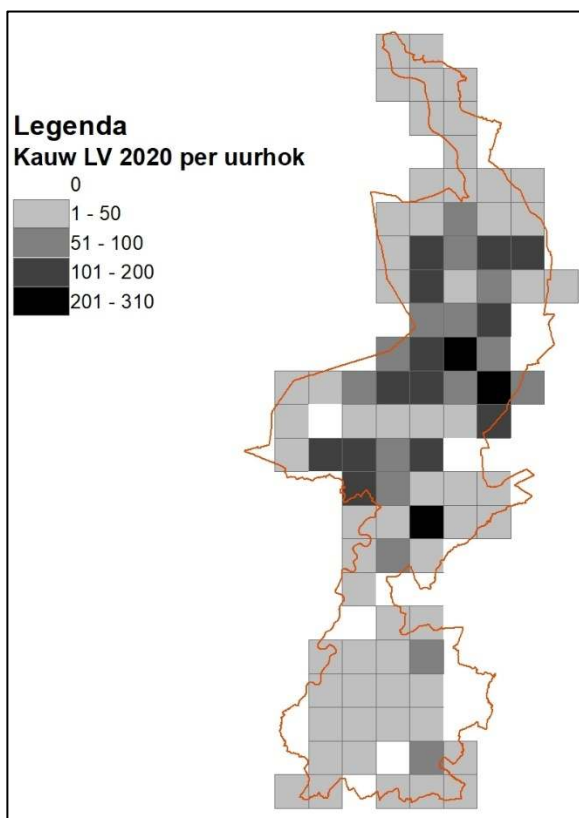
- 79 -

Jaarrapportage 2020 conform Artikel 3.12 Wnb

Het werk van de Faunabeheereenheid komt tot stand met behulp van subsidies van de provincie Limburg

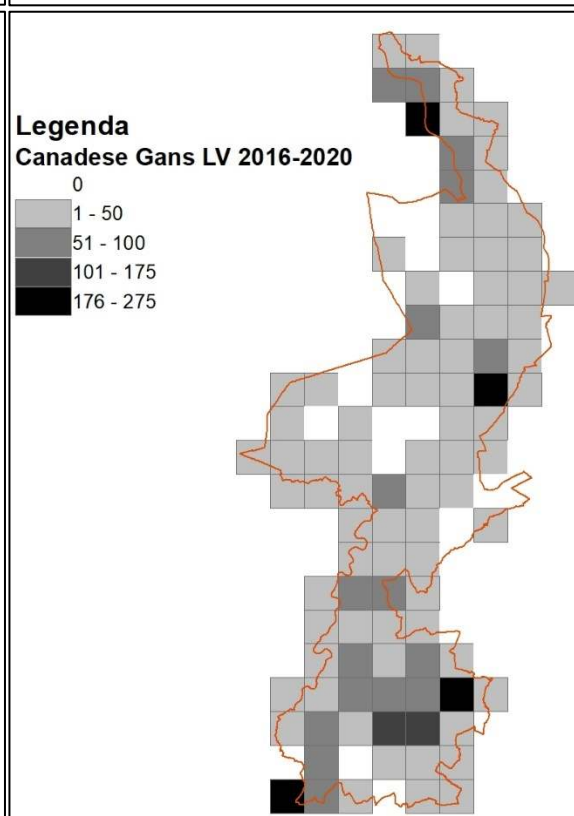
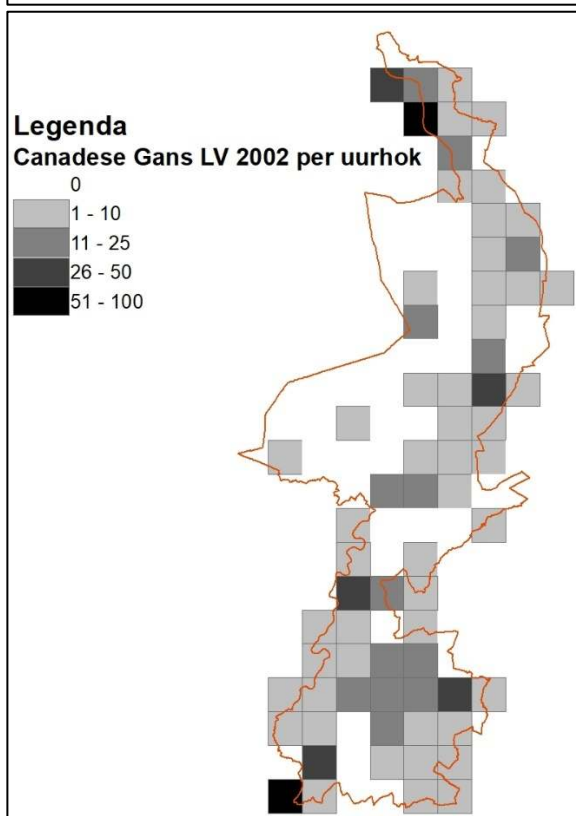
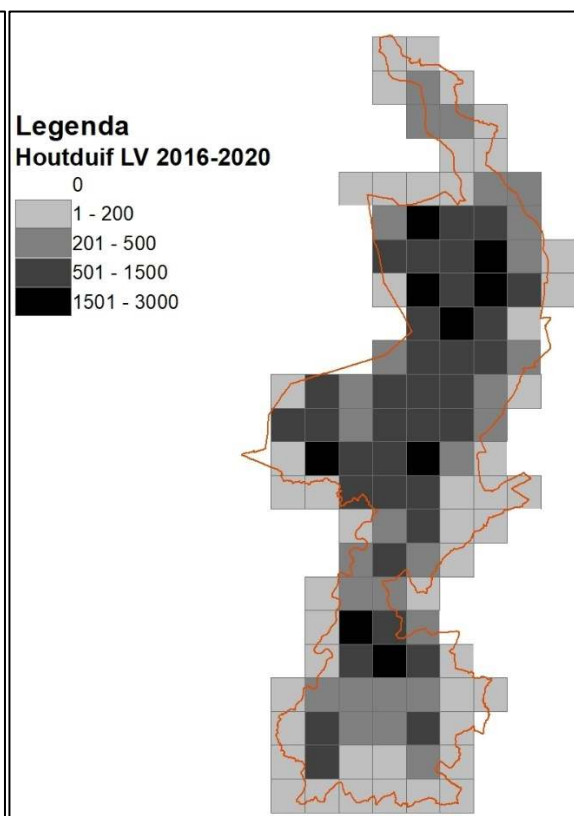
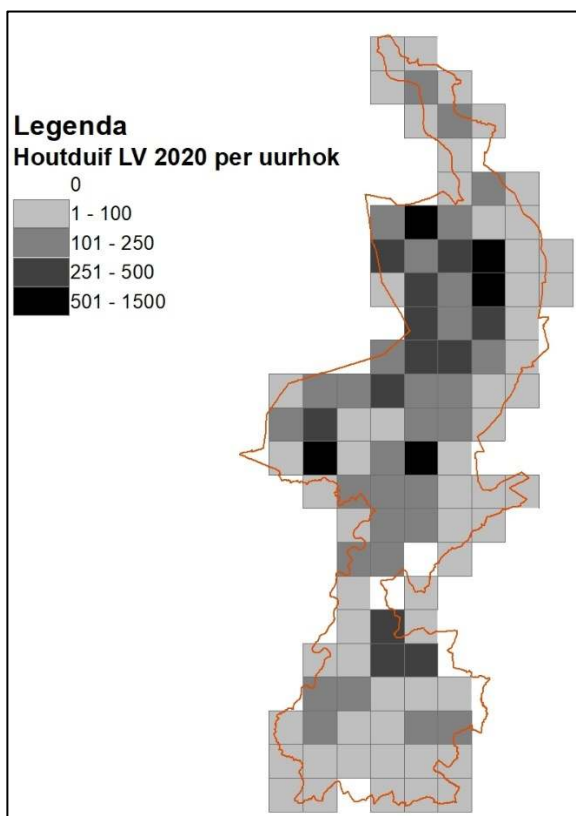
provincie limburg





Aantal gedode dieren per 5km hok  
 1 jan 2020 – 31 dec 2020 (Bron: FBE Limburg).

Aantal gedode dieren per 5km hok  
 1 jan 2016 – 31 dec 2020 (Bron: FBE Limburg).



Aantal gedode dieren per 5km hok  
1 jan 2020 –31 dec 2020 (Bron: FBE Limburg).

Faunabeheereenheid Limburg

Aantal gedode dieren per 5km hok  
1 jan 2016 –31 dec 2020 (Bron: FBE Limburg).

- 81 -

Jaarrapportage 2020 conform Artikel 3.12 Wnb

Het werk van de Faunabeheereenheid komt tot stand met behulp van subsidies van de provincie Limburg

provincie limburg





## D) Rapportage Benuttingsjacht Wildsoorten (WS) 2020-2021

Met de inwerkingtreding van de Wet natuurbescherming in 2017 is er een rapportageplicht voor het melden bij de FBE Limburg van het aantal in Limburg gedode dieren op basis van de Benuttingsjacht op Wildsoorten en het aantal dieren gedood op basis van Landelijke Vrijstellingen, waarna deze door de FBE Limburg gepubliceerd dienen te worden.

Met ingang van de Jaarrapportage 2017 zijn dan ook deze gegevens toegevoegd aan de Jaarrapportage conform art 3.12 Wnb.

### o Aantal dieren gedood Benuttingsjacht Wildsoorten (WS) 2020-2021

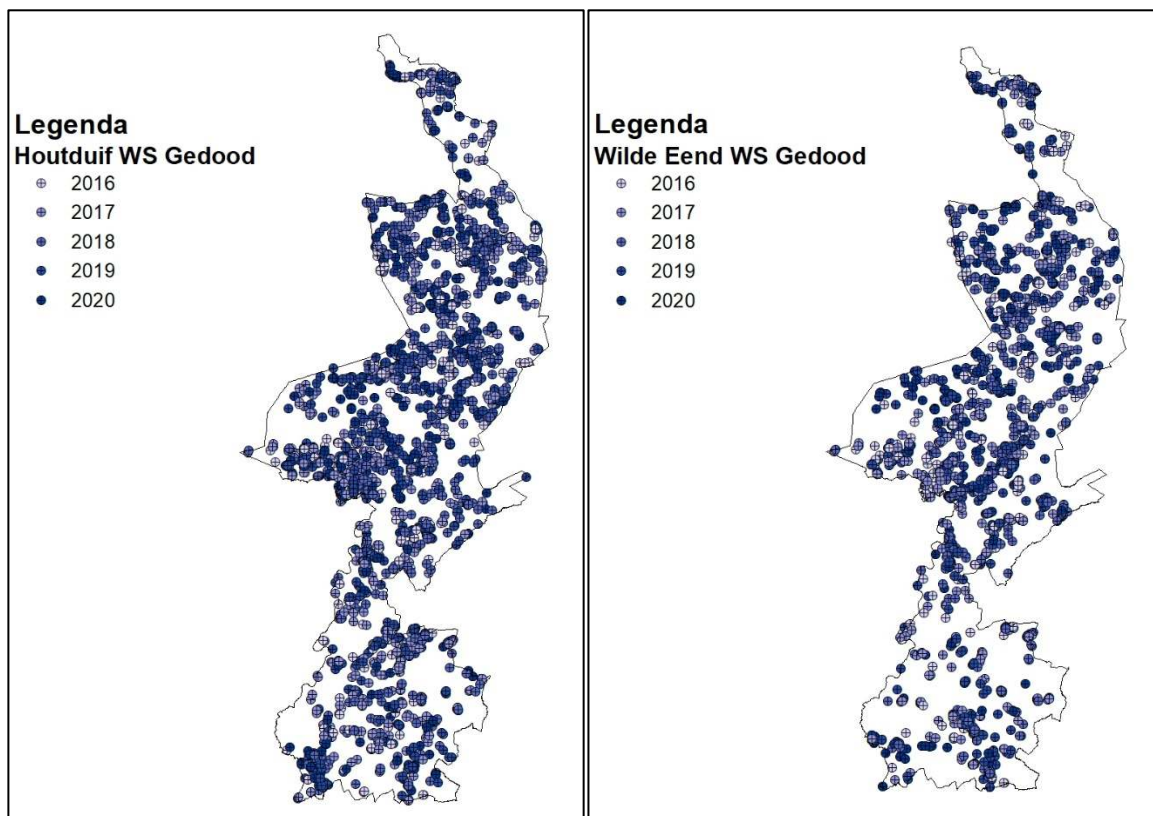
Naam WBE	Houtduif	Wilde Eend	Fazant	Haas	Konijn
WBE Annendaal	53	85	38	83	23
WBE Arcen en Velden	14	10	20	32	3
WBE Beekdal	13	3	38	23	12
WBE Beesel-Reuver-Swalmen	2	2	1	8	2
WBE Bergen	31	44	23	55	9
WBE Bruns.Heide en Schin.Bossen	295	31	30	34	24
WBE Eendracht	7	2	3	12	1
WBE Everlose Beek	468	86	48	146	59
WBE Geuldal	71	66	20	39	11
WBE Graafschap Kessel	43	5	2	30	31
WBE Grenskant	231	92	190	126	59
WBE Grensland Vaals	24	7	10	28	2
WBE Grootte Peel	85	47	36	90	51
WBE Heidse Peel (Li)	10	3	0	13	1
WBE Helden	104	94	28	55	59
WBE Heuvelland	15	43	2	4	0
WBE Hondskerk	0	8	16	14	2
WBE Horst	31	69	20	102	210
WBE Hunsel	67	14	42	82	20
WBE Land van Horne	72	94	48	65	229
WBE Maas en Niers	173	65	45	40	62
WBE Maasterras	16	0	1	2	0
WBE Maasvallei	19	26	19	16	39
WBE Meerlose Baan	203	28	38	97	84
WBE Moorveld	0	0	0	0	0
WBE Oude Graaf	5	24	11	43	2
WBE Roerstreek	20	58	16	36	1
WBE Savelsbos	181	58	13	11	631
WBE Sevenum	49	58	44	138	86
WBE St. Hubertus Meijel	63	36	32	29	28
WBE St. Hubertus Venray	125	47	9	69	45
WBE Susteren/Graetheide	27	26	19	42	22
WBE Swentibold	0	0	0	0	0
WBE Venray	38	52	46	80	52
WBE Voerendaal	48	15	65	97	11
WBE Waterbloem	188	147	20	81	13
<b>Totaal</b>	<b>2791</b>	<b>1445</b>	<b>993</b>	<b>1822</b>	<b>1884</b>

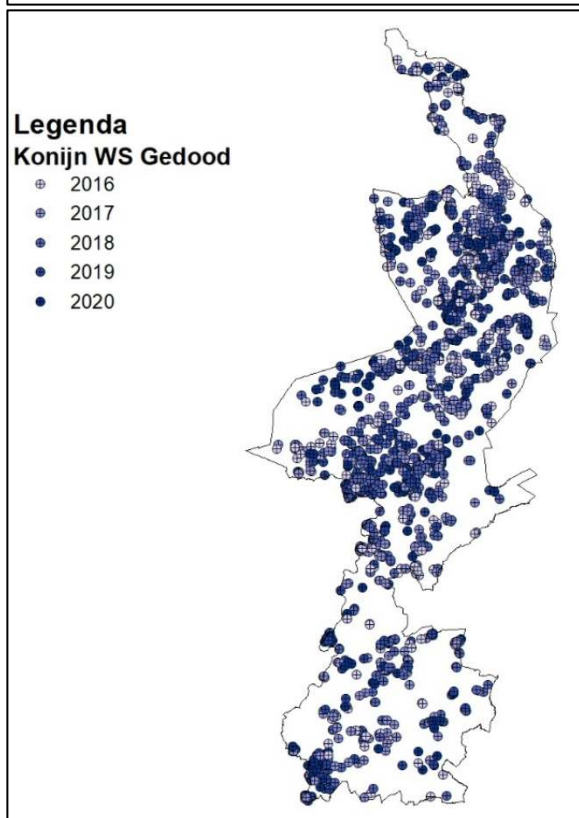
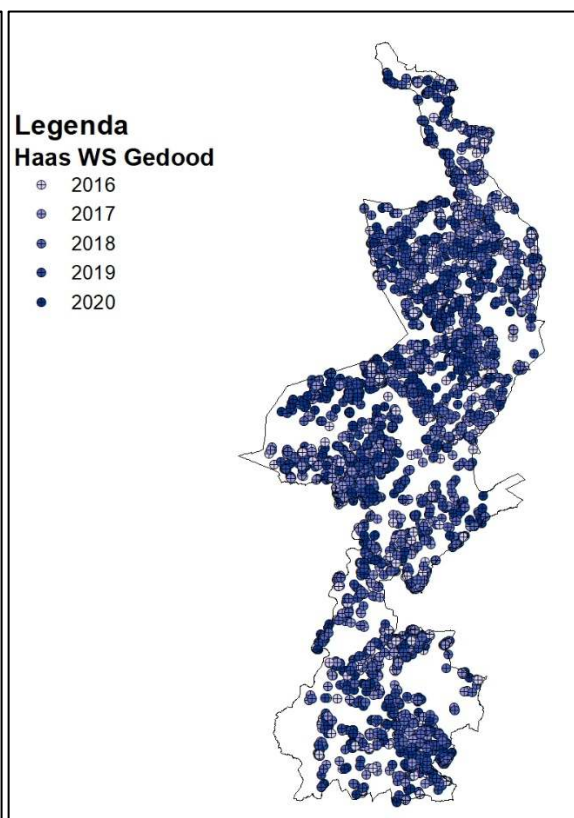
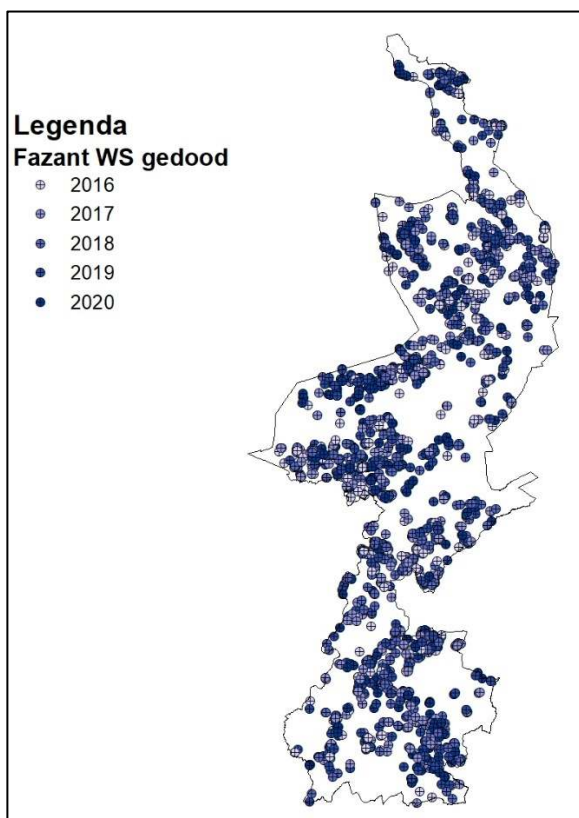
\* geen gegevens ontvangen

## Aantal dieren gedood Benuttingsjacht Wildsoorten (WS) 2017-2020

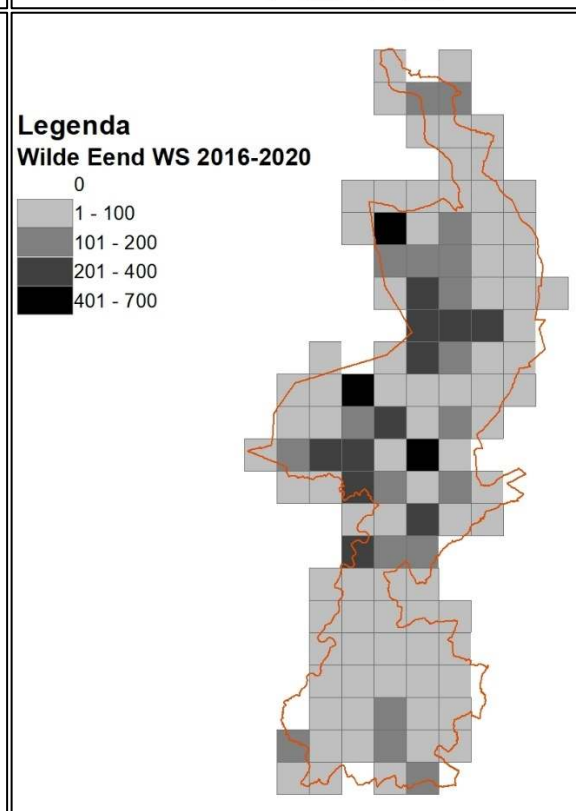
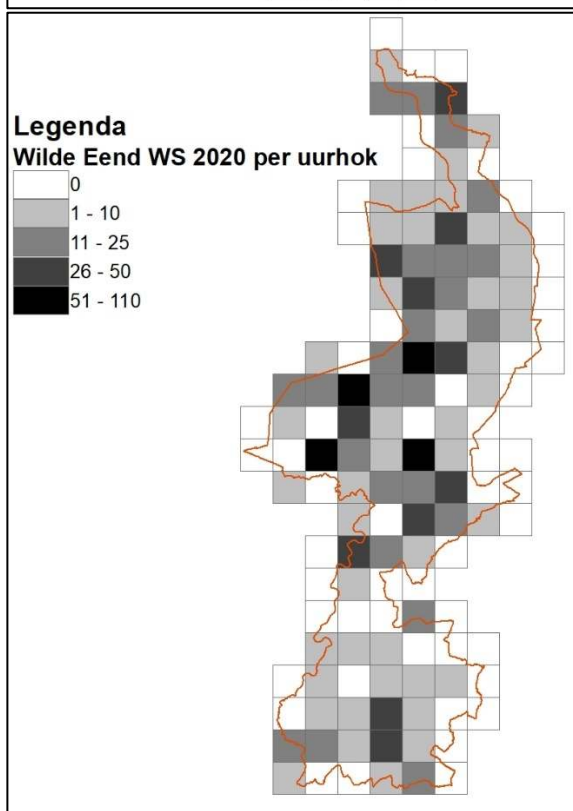
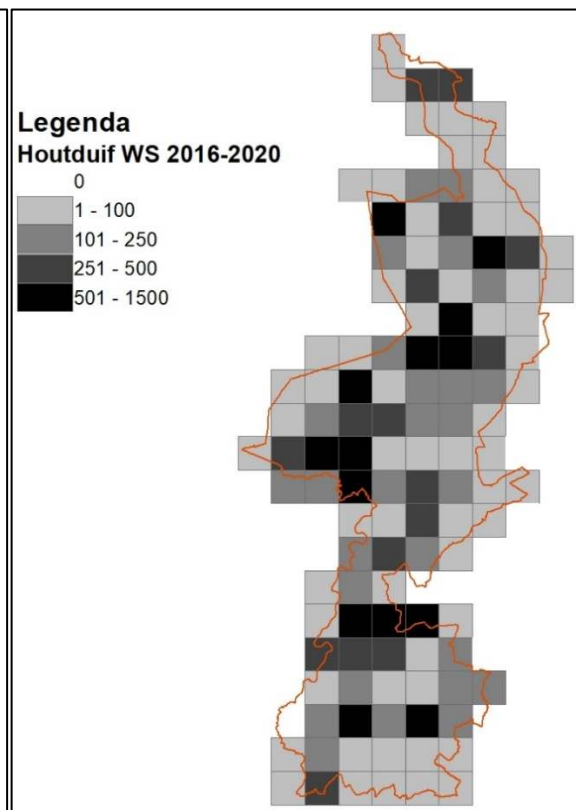
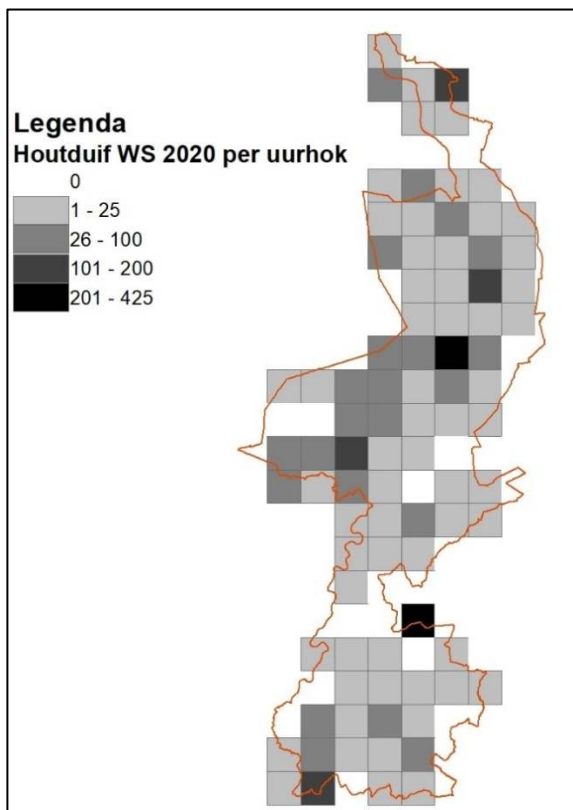
Wildsoort	2017	2018	2019	2020
Houtduif	7.101	4.552	3.821	2.791
Wilde Eend	2.089	2.293	2.112	1.445
Fazant	1.281	1.249	1.276	993
Haas	2.011	2.285	2.471	1.822
Konijn	2.476	2.459	1.923	1.884

### ○ Kaarten



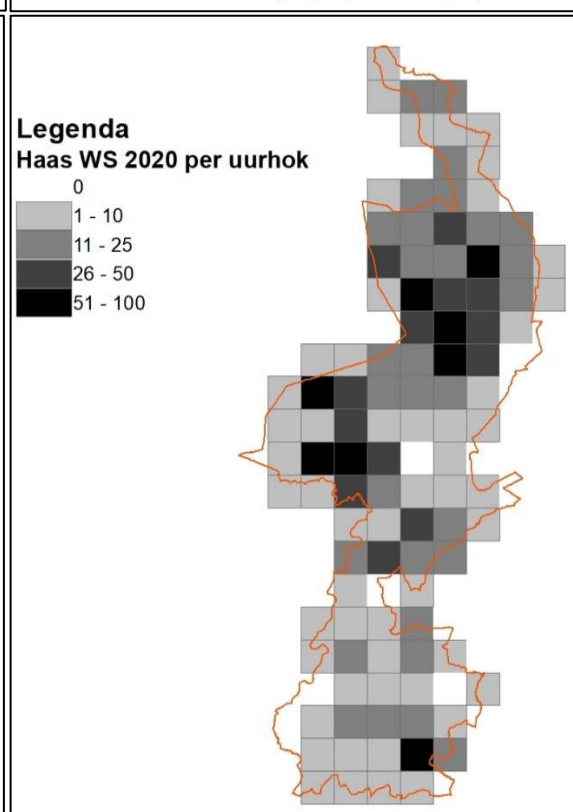
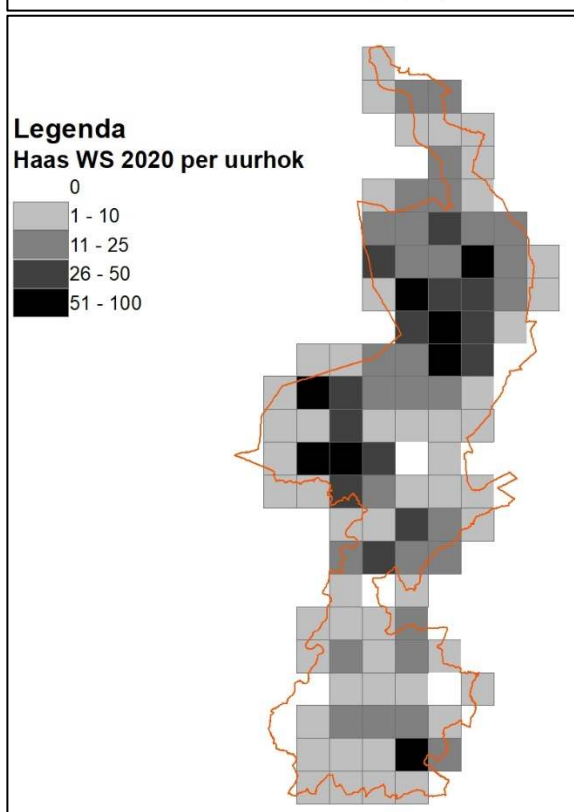
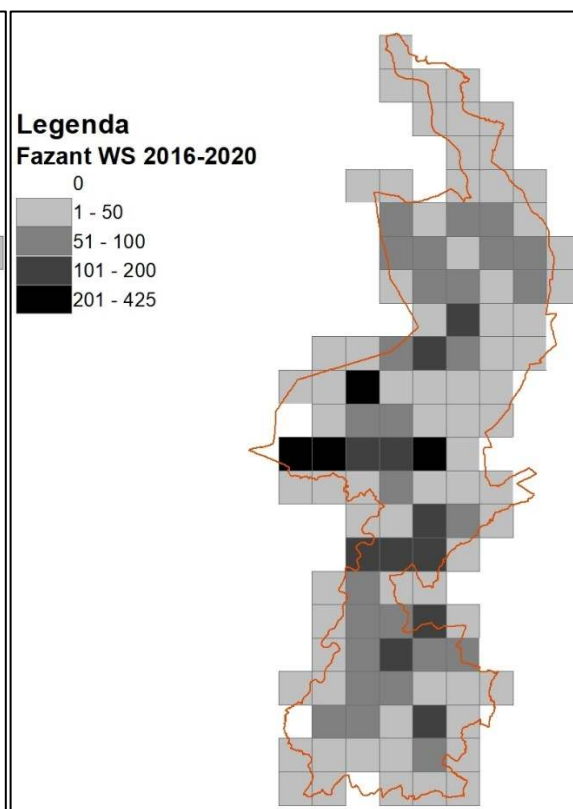
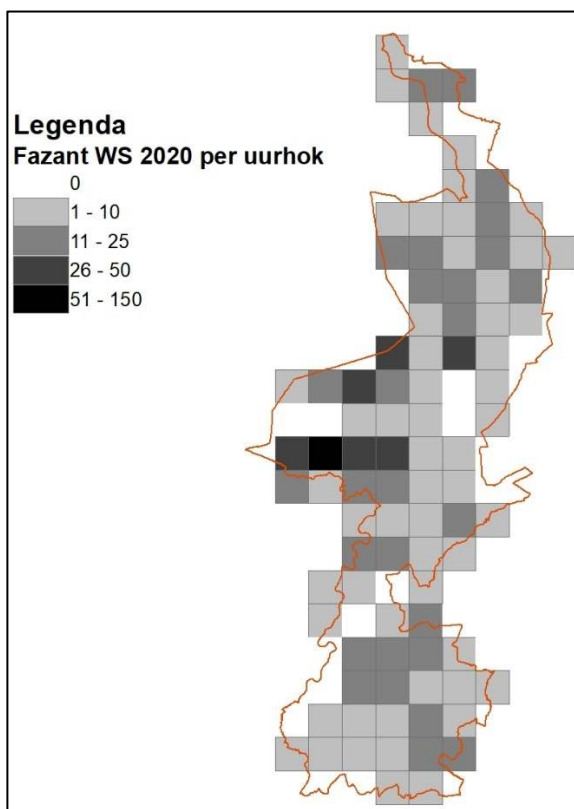






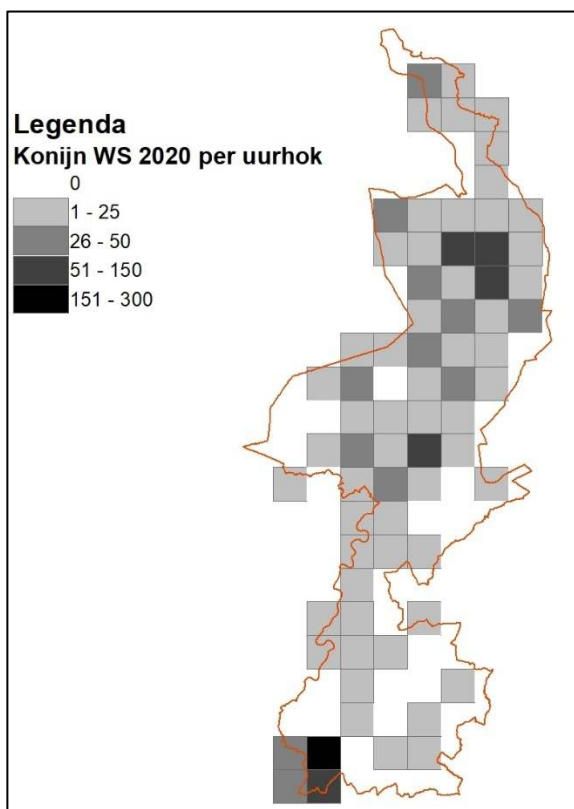
Aantal gedode dieren per 5km hok  
1 jan 2020 –31 dec 2020 (Bron: FBE Limburg).

Aantal gedode dieren per 5km hok  
1 jan 2016 –31 dec 2020 (Bron: FBE Limburg).

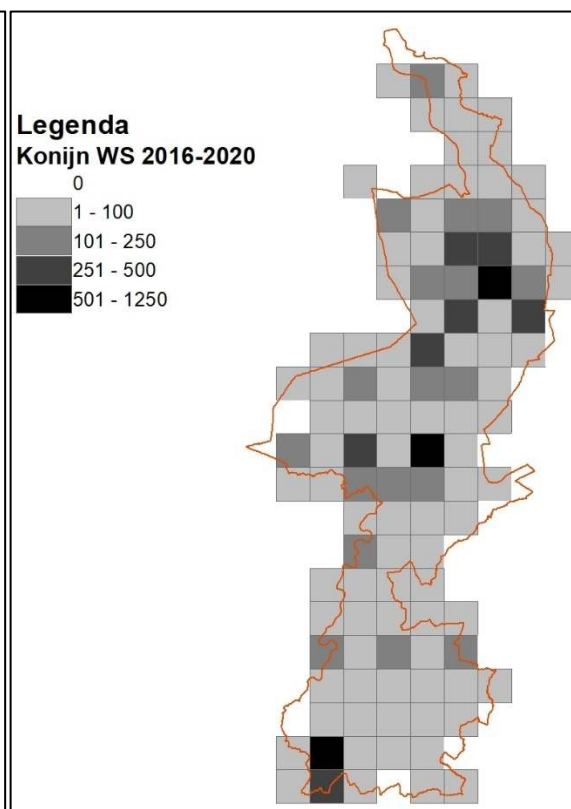


Aantal gedode dieren per 5km hok  
1 jan 2020 –31 dec 2020 (Bron: FBE Limburg).

Aantal gedode dieren per 5km hok  
1 jan 2016 –31 dec 2020 (Bron: FBE Limburg).



Aantal gedode dieren per 5km hok  
1 jan 2020 – 31 dec 2020 (Bron: FBE Limburg).



Aantal gedode dieren per 5km hok  
1 jan 2016 – 31 dec 2020 (Bron: FBE Limburg).

## E) Monitoring 2020-2021

Ieder voorjaar wordt door de FBE Limburg een gebieds-dekkende telling gehouden voor een aantal relevante soorten. Daarnaast wordt i.h.k.v. de monitoring voor populatie beheer zowel een telling voor het Ree als voor het Wilde Zwijn (alleen leefgebied De Meinweg) uitgevoerd.

### Overzichten

#### ○ Voorjaarstelling Watervogels deel I

Jaar	2015	2016	2017	2018	2019	2020*
Brandgans	598	1.382	2.595	617	1.265	239
Grauwe Gans	9.789	10.018	9.970	8.367	7.982	4.590
Kolgans	81	73	107	14	135	37
Canadese gans	1.111	1.482	1.454	1.608	1.858	1.152
Indische Gans	12	20	28	21	19	27
Nijlgans	2.211	2.357	2.337	2.140	2.101	1.671
Boerengans	292	259	199	199	150	168

\* In 2020 hebben 13 van de 36 WBE's niet deelgenomen aan de voorjaarstellingen i.v.m. Covid-19

#### ○ Voorjaarstelling Watervogels deel II

Jaar	2015	2016	2017	2018	2019	2020*
Knobbelzwaan	880	872	756	650	760	435
Aalscholver	762	910	705	906	872	671
Meerkoet	1.950	2.275	2.478	1.817	1.678	1.015
Rosse Stekelstaart	0	0	0	0	0	6
Zwaangans	56	32	0	35	12	6
Zwarte Zwaan	163	118	119	201	105	51

\* In 2020 hebben 13 van de 36 WBE's niet deelgenomen aan de voorjaarstellingen i.v.m. Covid-19

#### ○ Voorjaarstelling Kraaiachtigen & Duiven

Jaar	2015	2016	2017	2018	2019	2020*
Kauw	15.283	11.970	11.536	11.897	12.109	7.037
Roek	605	3.072	3.152	3.196	2.572	3.277
Roek Nest	812	1.408	1.528	1.116	2.093	1.722
Zwarte Kraai	15.054	13.534	12.860	12.481	11.669	8.457
Ekster	5.668	4.756	4.988	5.252	4.936	3.309
Verwilderde duif	2.936	1.496	1.550	2.433	1.840	2.321

\* In 2020 hebben 13 van de 36 WBE's niet deelgenomen aan de voorjaarstellingen i.v.m. Covid-19

#### ○ Waarnemingen Overige Zoogdieren

Jaar	2015	2016	2017	2018	2019	2020
Muntjak	0	0	0	0	0	1
Beverrat	33	67	25	45	20	11
Muskusrat	100	153	30	48	32	9
Wasbeer	1	2	3	10	26	12
Wasbeerhond	2	2	0	2	6	0
Amerikaanse Nerts	13	10	1	10	1	3
Verwilderde kat	489	369	445	295	375	359

\* In 2020 hebben 13 van de 36 WBE's niet deelgenomen aan de voorjaarsstellingen i.v.m. Covid-19

### Zomertelling Ganzen

<b>Jaar</b>	<b>2015</b>	<b>2016</b>	<b>2017</b>	<b>2018</b>	<b>2019</b>	<b>2020*</b>
Brandgans	1.140	961	1.069	810	1.124	1.330
Grauwe Gans	18.725	15.852	15.579	16.010	15.517	14.123
Kolgans	50	22	97	36	30	31
Canadese gans	1.777	1.843	2.601	2.370	2.584	2.462
Indische Gans	11	2	13	8	7	23
Nijlgans	2.673	2.296	2.909	2.448	2.290	2.576
Boerengans	380	305	264	241	264	143

\* In 2020 heeft 1 van de 36 WBE's niet deelgenomen aan de midzomertelling i.v.m. Covid-19

### ○ **Telgegevens Reewild**

<b>Jaar</b>	<b>2015</b>	<b>2016</b>	<b>2017</b>	<b>2018</b>	<b>2019</b>	<b>2020*</b>
Bok	2.093	2.171	2.138	2.438	2.095	1.556
Geit	2.592	2.885	2.809	3.345	2.657	1.910
<b>Totaal</b>	<b>4.685</b>	<b>5.056</b>	<b>4.947</b>	<b>5.783</b>	<b>4.752</b>	<b>3.466</b>

\* In 2020 hebben 9 van de 27 telclusters niet deelgenomen aan de voorjaarsstellingen i.v.m. Covid-19

### ○ **Telgegevens Wild Zwijn Leefgebied De Meinweg**

<b>Jaar</b>	<b>2015</b>	<b>2016</b>	<b>2017</b>	<b>2018</b>	<b>2019</b>	<b>2020*</b>
Keiler	15	4	14	16	14	19
Zeug	24	23	23	26	30	30
Overloper	47	34	41	50	60	80
Big	66	103	74	102	98	215
<b>Totaal</b>	<b>152</b>	<b>164</b>	<b>152</b>	<b>194</b>	<b>202</b>	<b>344</b>

\* I.v.m. Covid-19 heeft dit jaar geen telling plaatsgevonden. In plaats daarvan is het gemiddelde van de drie voorafgaande jaren gebruikt. Aan dit getal zijn gebaseerd op waarnemingen gedurende het seizoen Zwijnen toegevoegd.

## 1. Telgegevens Voorjaargestelling Watervogels deel I – 4 april 2020

WBE	Brand- Gans	Grauwe Gans	Kol- gans	Canadese Gans	Indische Gans	Nijl- gans	Boerengans (verwilderd)
WBE Annendaal / Kessenich (B)	60	434	12	67	1	179	23
WBE Arcen en Velden*	0	0	0	0	0	0	0
WBE Beekdal	0	0	0	39	0	42	0
WBE Beesel-Reuver-Swalmen	2	1192	0	22	2	78	53
WBE Bergen*	0	0	0	0	0	0	0
WBE Bruns.Heide Schin.Bossen	6	87	0	282	0	274	2
WBE Eendracht	0	6	0	4	0	6	0
WBE Everlose Beek	0	0	0	0	0	0	0
WBE Geuldal	0	0	0	122	0	66	7
WBE Graafschap Kessel	2	223	5	73	0	37	0
WBE Grenskant*	0	0	0	0	0	0	0
WBE Grensland Vaals	0	0	0	64	0	50	2
WBE Groote Peel*	0	0	0	0	0	0	0
WBE Heidse Peel (Li)	0	43	0	3	0	21	0
WBE Helden*	0	0	0	0	0	0	0
WBE Heuvelland*	0	0	0	0	0	0	0
WBE Hondskerk	0	8	0	17	0	44	0
WBE Horst	2	626	7	14	2	42	4
WBE Hunsel	0	159	0	21	0	19	7
WBE Land van Horne*	0	0	0	0	0	0	0
WBE Maas en Niers	73	442	1	73	4	279	2
WBE Maasterras	8	61	0	47	0	50	0
WBE Maasvallei	0	97	0	60	0	79	13
WBE Meerlose Baan	3	392	0	12	3	79	2
WBE Meerssen	0	0	0	2	0	12	0
WBE Moorveld	0	0	0	0	0	0	0
WBE Oude Graaf*	0	0	0	0	0	0	0
WBE Roerstreek*	0	0	0	0	0	0	0
WBE Savelsbos	0	167	12	73	0	83	31
WBE Sevenum	0	75	0	30	0	6	0
WBE St. Hubertus Meijel*	0	0	0	0	0	0	0
WBE St. Hubertus Venray	83	87	0	20	15	45	7
WBE Susteren/Graetheide	0	63	0	12	0	30	0
WBE Swentibold*	0	0	0	0	0	0	0
WBE Venray*	0	0	0	0	0	0	0
WBE Voerendaal	0	10	0	79	0	92	15
WBE Waterbloem	0	418	0	16	0	58	0
<b>Totaal</b>	<b>239</b>	<b>4590</b>	<b>37</b>	<b>1152</b>	<b>27</b>	<b>1671</b>	<b>168</b>

\* I.v.m. Covid-19 beperkingen heeft hier geen telling plaatsgevonden.

## 2. Telgegevens Voorjaargestelling Watervogels deel II – 4 april 2020

WBE	Knobbel- zwaan	Aal- scholver	Meerkoet	Rosse Stekelstaart	Zwaangans	Zwarte Zwaan
WBE Annendaal / Kessenich (B)	58	121	115	0	0	0
WBE Arcen en Velden*	0	0	0	0	0	0
WBE Beekdal	0	2	4	0	0	0
WBE Beesel-Reuver-Swalmen	30	130	140	0	6	7
WBE Bergen*	0	0	0	0	0	0
WBE Bruns.Heide Schin.Bossen	16	87	73	0	0	7
WBE Eendracht	4	1	8	0	0	0
WBE Everlose Beek	0	0	0	0	0	0
WBE Geuldal	0	0	12	0	0	0
WBE Graafschap Kessel	21	46	33	0	0	6
WBE Grenskant*	0	0	0	0	0	0
WBE Grensland Vaals	0	6	4	0	0	0
WBE Groote Peel*	0	0	0	0	0	0
WBE Heidse Peel (Li)	2	1	0	0	0	0
WBE Helden*	0	0	0	0	0	0
WBE Heuvelland*	0	0	0	0	0	0
WBE Hondskerk	0	6	0	0	0	0
WBE Horst	12	16	67	0	0	0
WBE Hunsel	55	28	72	0	0	0
WBE Land van Horne*	0	0	0	0	0	0
WBE Maas en Niers	58	42	101	0	0	1
WBE Maasterras	0	15	20	0	0	2
WBE Maasvallei	4	50	21	0	0	20
WBE Meerlose Baan	21	35	64	6	0	8
WBE Meerssen	0	1	0	0	0	0
WBE Moorveld	0	0	0	0	0	0
WBE Oude Graaf*	0	0	0	0	0	0
WBE Roerstreek*	0	0	0	0	0	0
WBE Savelsbos	97	0	39	0	0	0
WBE Sevenum	0	20	23	0	0	0
WBE St. Hubertus Meijel*	0	0	0	0	0	0
WBE St. Hubertus Venray	4	9	32	0	0	0
WBE Susteren/Graetheide	4	12	20	0	0	0
WBE Swentibold*	0	0	0	0	0	0
WBE Venray*	0	0	0	0	0	0
WBE Voerendaal	0	10	23	0	0	0
WBE Waterbloem	49	33	144	0	0	0
<b>Totaal</b>	<b>435</b>	<b>671</b>	<b>1015</b>	<b>6</b>	<b>6</b>	<b>51</b>

\* I.v.m. Covid-19 heeft hier geen telling plaatsgevonden.

### 3. Telgegevens Voorjaargestelling Kraaiachtigen & Duiven – 4 april 2020

WBE	Kauw	Roek	Roek nesten	Zwarte Kraai	Ekster	Verwilderde Duif
WBE Annendaal / Kessenich (B)	1137	442	225	1047	407	430
WBE Arcen en Velden*	0	0	0	0	0	0
WBE Beekdal	257	304	100	386	98	11
WBE Beesel-Reuver-Swalmen	160	0	0	327	62	16
WBE Bergen*	0	0	0	0	0	0
WBE Bruns.Heide Schin.Bossen	247	166	69	722	249	234
WBE Eendracht	58	12	0	28	9	8
WBE Everlose Beek*	0	0	0	0	0	0
WBE Geuldal	249	366	60	353	97	197
WBE Graafschap Kessel	173	0	0	178	41	85
WBE Grenskant*	0	0	0	0	0	0
WBE Grensland Vaals	170	286	89	358	91	63
WBE Groote Peel*	0	0	0	0	0	0
WBE Heidse Peel (Li)	17	0	0	56	3	0
WBE Helden*	0	0	0	0	0	0
WBE Heuvelland*	0	0	0	0	0	0
WBE Hondskerk	226	80	80	477	104	518
WBE Horst	763	0	0	437	194	31
WBE Hunsel	231	29	26	341	172	43
WBE Land van Horne*	0	0	0	0	0	0
WBE Maas en Niers	441	642	331	535	166	0
WBE Maasterras	400	32	0	232	157	56
WBE Maasvallei	59	93	400	146	46	2
WBE Meerlose Baan	254	0	0	103	70	17
WBE Meerssen	3	0	0	11	8	0
WBE Moorveld	0	0	0	0	0	0
WBE Oude Graaf*	0	0	0	0	0	0
WBE Roerstreek*	0	0	0	0	0	0
WBE Savelsbos	234	164	0	859	306	224
WBE Sevenum	247	28	0	278	285	120
WBE St. Hubertus Meijel*	0	0	0	0	0	0
WBE St. Hubertus Venray	674	0	0	525	276	1
WBE Susteren/Graetheide	164	0	126	128	24	6
WBE Swentibold*	0	0	0	0	0	0
WBE Venray*	0	0	0	0	0	0
WBE Voerendaal	237	633	216	361	144	214
WBE Waterbloem	636	0	0	569	300	45
<b>Totaal</b>	<b>7037</b>	<b>3277</b>	<b>1722</b>	<b>8457</b>	<b>3309</b>	<b>2321</b>

\* I.v.m. Covid-19 heeft hier geen telling plaatsgevonden.



#### 4. Waarnemingen Overige Zoogdieren 2020

##### WBE

	Muntjak	Beverrat	Muskusrat	Wasbeer	Wasbeer- Hond	Amerikaanse Nerts	Verwilderde Kat
WBE Annendaal	0	0	0	0	0	0	0
WBE Arcen en Velden	0	0	0	0	0	0	0
WBE Beekdal	0	0	0	0	0	0	0
WBE Beesel-Reuver-Swalmen	0	0	0	0	0	0	0
WBE Bergen	0	0	0	0	0	0	0
WBE Bruns.Heide Schin.Bossen	0	2	2	0	0	0	67
WBE Eendracht	0	0	0	2	0	0	4
WBE Everlose Beek	0	0	0	0	0	0	0
WBE Geuldal	0	0	0	0	0	0	9
WBE Graafschap Kessel	0	0	0	0	0	0	0
WBE Grenskant	0	0	0	0	0	0	0
WBE Grensland Vaals	0	0	0	0	0	0	23
WBE Grootte Peel	0	0	0	0	0	0	129
WBE Heidse Peel (Li)	0	0	0	0	0	0	0
WBE Helden	0	0	0	0	0	0	32
WBE Heuvelland	0	0	0	0	0	0	0
WBE Hondskerk	0	0	0	0	0	0	0
WBE Horst	0	0	0	0	0	0	0
WBE Hunsel	0	2	2	0	0	0	25
WBE Land van Horne	0	0	0	0	0	0	0
WBE Maas en Niers	1	5	5	1	0	3	8
WBE Maasterras	0	0	0	0	0	0	0
WBE Maasvallei	0	0	0	0	0	0	0
WBE Meerlose Baan	0	0	0	0	0	0	0
WBE Meerssen	0	0	0	0	0	0	0
WBE Moorveld	0	0	0	0	0	0	0
WBE Oude Graaf	0	0	0	0	0	0	0
WBE Roerstreek	0	0	0	0	0	0	0
WBE Savelsbos	0	0	0	0	0	0	0
WBE Sevenum	0	0	0	0	0	0	0
WBE St. Hubertus Meijel	0	0	0	0	0	0	2
WBE St. Hubertus Venray	0	0	0	0	0	0	23
WBE Susteren/Graetheide	0	0	0	8	0	0	10
WBE Swentibold	0	0	0	0	0	0	0
WBE Venray	0	0	0	0	0	0	0
WBE Voerendaal	0	2	0	1	0	0	26
WBE Waterbloem	0	0	0	0	0	0	1
<b>Totaal</b>	<b>1</b>	<b>11</b>	<b>9</b>	<b>12</b>	<b>0</b>	<b>3</b>	<b>359</b>

## 5. Telgegevens Zomertelling Ganzen – 18 juli 2020

WBE	Brand- Gans	Grauwe Gans	Kol- gans	Canadese Gans	Indische Gans	Nijl- gans	Boerengans (verwilderd)
WBE Annendaal / Kessenich (B)	171	1037	14	108	0	489	12
WBE Arcen en Velden	0	1555	4	102	0	74	0
WBE Beekdal	0	0	0	12	0	6	0
WBE Beesel-Reuver-Swalmen	0	1107	0	48	0	47	25
WBE Bergen	637	1918	0	191	0	260	17
WBE Bruns.Heide Schin.Bossen	9	180	0	349	0	208	0
WBE Eendracht	0	40	0	6	0	12	0
WBE Everlose Beek	0	130	0	40	0	0	0
WBE Geuldal	17	15	0	198	0	127	7
WBE Graafschap Kessel	190	447	0	210	0	51	0
WBE Grenskant	0	282	0	11	0	12	0
WBE Grensland Vaals	0	8	0	94	0	28	8
WBE Groote Peel	0	8	0	0	0	6	0
WBE Heidse Peel (Li)	0	37	0	5	0	4	2
WBE Helden	0	422	0	26	0	43	0
WBE Heuvelland	0	0	0	27	0	17	0
WBE Hondskerk	0	11	0	15	0	16	0
WBE Horst	0	707	0	32	0	57	0
WBE Hunsel	0	136	0	41	1	16	20
WBE Land van Horne	11	1274	0	53	1	133	19
WBE Maas en Niers	134	1916	0	402	0	219	1
WBE Maasterras	28	127	0	118	0	102	0
WBE Maasvallei	56	702	10	101	0	151	10
WBE Meerlose Baan	2	75	0	4	0	21	1
WBE Oude Graaf	0	225	0	0	0	16	0
WBE Roerstreek	0	35	0	0	0	3	0
WBE Savelsbos	0	148	0	73	0	80	14
WBE Sevenum	0	17	0	0	0	5	0
WBE St. Hubertus Meijel	0	32	0	0	0	0	0
WBE St. Hubertus Venray	75	219	3	95	21	120	5
WBE Susteren/Graetheide	0	170	0	22	0	80	0
WBE Swentibold*	0	0	0	0	0	0	0
WBE Venray	0	124	0	0	0	98	0
WBE Voerendaal	0	0	0	71	0	22	2
WBE Waterbloem	0	1019	0	8	0	53	0
<b>Totaal</b>	<b>1330</b>	<b>14123</b>	<b>31</b>	<b>2462</b>	<b>23</b>	<b>2576</b>	<b>143</b>

\* I.v.m. Covid-19 heeft hier geen telling plaatsgevonden.

## 6. Telgegevens Reewild maart - april 2020

<b>Naam WBE</b>	<b>Reebok</b>	<b>Reegeit</b>
WBE Annendaal	98	73
WBE Arcen en Velden	****	****
WBE Beekdal	34	36
WBE Beesel-Reuver-Swalmen	59	84
WBE Bergen	290	337
WBE Bruns.Heide Schin.Bossen	110	197
WBE Eendracht	**	**
WBE Everlose Beek	*****	*****
WBE Geuldal	70	92
WBE Graafschap Kessel	*****	*****
WBE Grenskant	*	*
WBE Grensland Vaals	66	85
WBE Groote Peel	*	*
WBE Heidse Peel (Li)	27	35
WBE Helden	*	*
WBE Heuvelland	*	*
WBE Hondskerk	**	**
WBE Horst	76	79
WBE Hunsel	*****	*****
WBE Land van Horne	*	*
WBE Maas en Niers	*	*
WBE Maasterras	*	*
WBE Maasvallei	25	30
WBE Meerlose Baan	81	96
WBE Meerssen	**	**
WBE Moorveld	***	***
WBE Oude Graaf	*	*
WBE Roerstreek	*	*
WBE Savelsbos	63	76
WBE Sevenum	42	46
WBE St. Hubertus Meijel	*****	*****
WBE St. Hubertus Venray	80	94
WBE Susteren/Graetheide	119	124
WBE Swentibold	**	**
WBE Venray	103	126
WBE Voerendaal	67	118
WBE Waterbloem	146	182
<b>Totaal Limburg: 3466</b>	<b>Subtotaal</b>	<b>1556</b>
		<b>1910</b>

\* = Niet geteld i.v.m. COVID-19 beperkingen

\*\* = Telgegevens zie cluster WBE Susteren/Graetheide e.o.

\*\*\* = Telgegevens zie cluster WBE De Maasvallei

\*\*\*\* = Telgegevens zie cluster WBE Bergen

\*\*\*\*\* = Telgegevens zie cluster WBE Helden

\*\*\*\*\* = Telgegevens zie cluster WBE De Groote Peel

\*\*\*\*\* = Telgegevens zie cluster WBE Grenskant



## 7. Telgegevens Wild Zwijn Leefgebied De Meinweg – 2020

	<i>Keiler</i>	<i>Zeug</i>	<i>Overloper</i>	<i>Big</i>	<i>Subtotaal</i>
Telling 2020, gemiddelde 3 jaar + waarnemingen*	19	30	80	215	344
<b><i>Totaal</i></b>	<b><i>19</i></b>	<b><i>30</i></b>	<b><i>80</i></b>	<b><i>215</i></b>	<b><i>344</i></b>

\* I.v.m. Covid-19 heeft dit jaar geen telling plaatsgevonden. In plaats daarvan is het gemiddelde van de drie voorafgaande jaren gebruikt. Aan dit getal zijn gebaseerd op waarnemingen gedurende het seizoen Zwijnen toegevoegd.

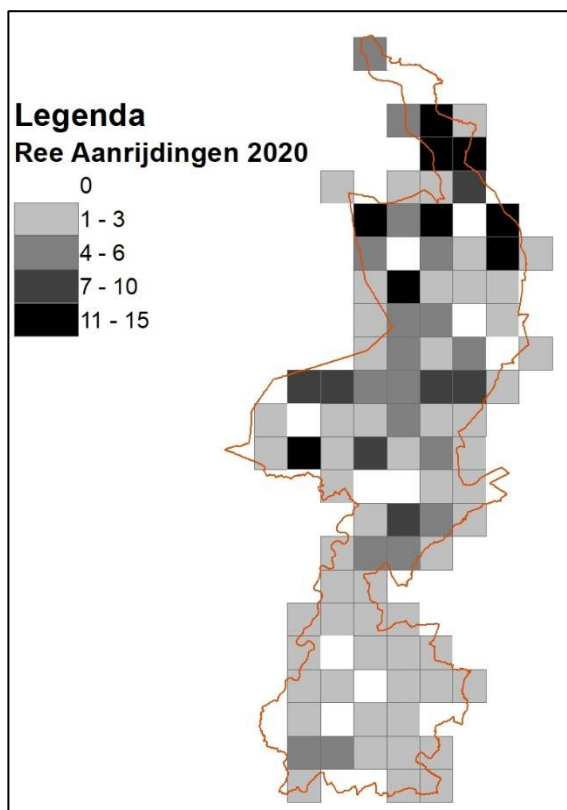


## F) Aanrijdingen

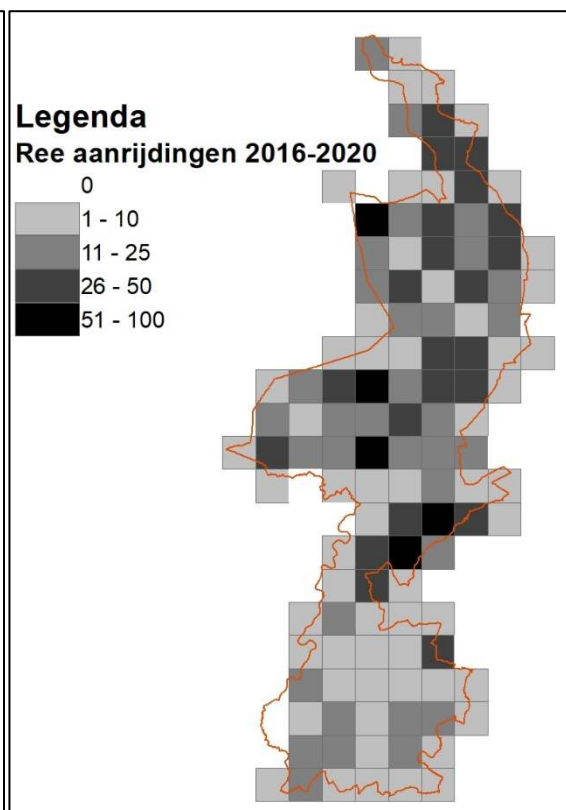
### 1. Hoefdieren

### 2. Aanrijdingen Ree

Ree	2014-2015	2015-2016	2016-2017	2017-2018	2018-2019	2019-2020	2020-2021
Aantal aanrijdingen	405	352	453	407	337	392	357



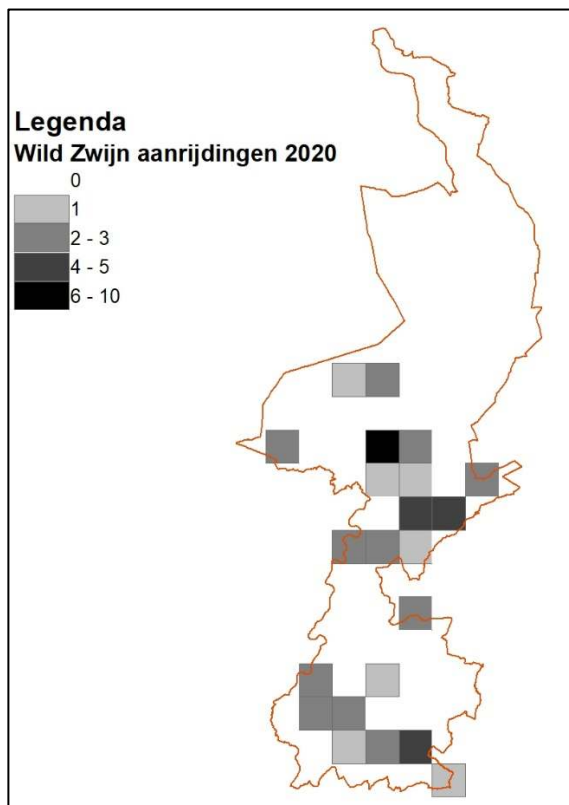
Aantal aanrijdingen per 5km hok  
1 jan 2020 – 31 dec 2020 (Bron: FBE Limburg).



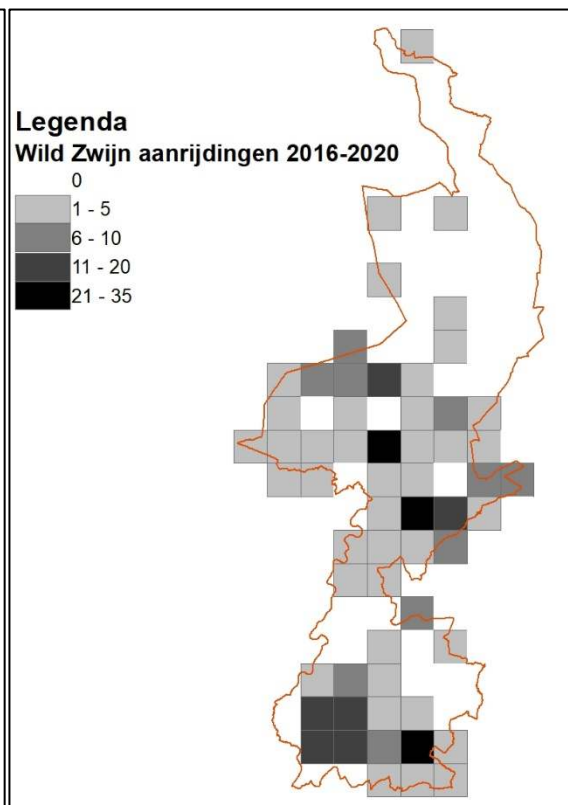
Aantal aanrijdingen per 5km hok  
1 jan 2016 – 31 dec 2020 (Bron: FBE Limburg).

### 3. Aanrijdingen Wild Zwijn

Wild Zwijn	2015	2016	2017	2018	2019	2020
Aantal aanrijdingen	45	50	58	71	68	53



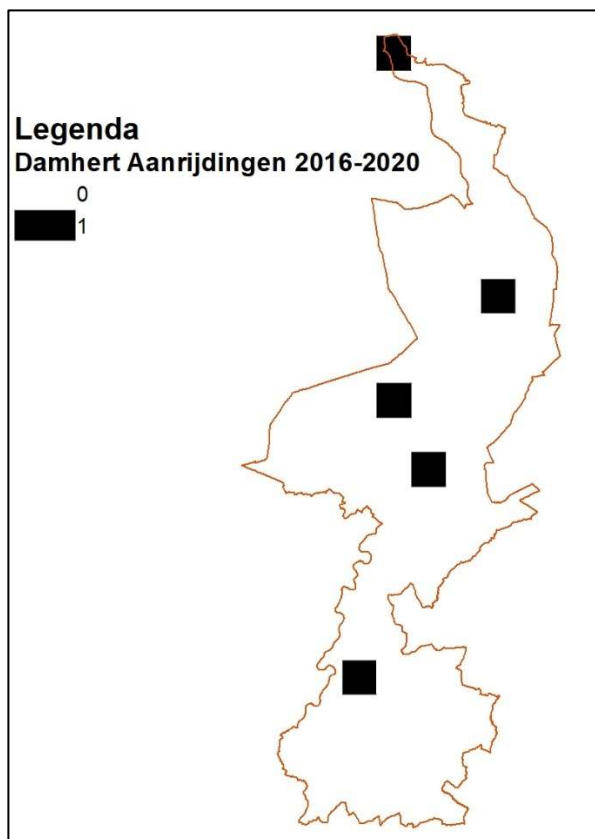
Aantal aanrijdingen per 5km hok  
1 jan 2020 – 31 dec 2020 (Bron: FBE Limburg).



Aantal aanrijdingen per 5km hok  
1 jan 2016 – 31 dec 2020 (Bron: FBE Limburg).

#### 4. Aanrijdingen Damhert

Damhert	2015	2016	2017	2018	2019	2020
Aantal aanrijdingen	2	1	1	2	0	1



Aantal aanrijdingen per 5km hok  
 1 jan 2015 – 31 dec 2019 (Bron: FBE Limburg).

## G) Cijfers faunaschade Limburg 2020 (BIJ12 / Faunazaken)

